

Au fil du parcours...

1



Eglise Saint Martin

L'église a été reconstruite à partir de 1832. Sa vaste nef néo-classique à fronton, achevée en 1834, est un exemple rare en Sarthe. Le clocher soutient un dôme couvert de plomb, surmonté d'une croix de fer ornée. L'un des vitraux, consacré à la Grande Guerre, a été réalisé par le maître-verrier Echivard, en 1923. Il y représente son fils Maxime, mort dès 1914. L'église renferme de nombreuses statues ainsi que des peintures murales.

2

Four à chanvre

La culture du chanvre était très répandue dans notre région. Ce four a été restauré en 1997.



3

Le puits (cour du Coq Hardi)

Datant du XIX^e siècle, ce puits est caractéristique de la Vallée de la Sarthe. Il appartient de manière indivisible à tous les riverains de la Cour du Coq Hardi.

4

Le château de la Freslonnière

Un premier château féodal fut élevé en l'an 1100. Un second château fut construit en 1465 sous le règne de Louis XI. Le château actuel est le 3^e du nom. Il fut entièrement reconstruit en 1702 par la famille de BOURVALLAIS dont M. de BOURVALLAIS était le 1^{er} financier de Louis XIV. Cette famille occupa le château de 1702 à 1735.

Les actuels propriétaires se sont portés garants de la préservation de ce patrimoine historique. Ils se sont attachés à rendre à cette demeure une splendeur remarquable de par sa décoration intérieure et l'aménagement de ses abords.

Privé, ne se visite pas. Disponible à la location pour des mariages, réceptions, etc



5



Le calvaire

Il fut élevé en 1761 par une volonté de la comtesse de Briquerville, avec la contribution des habitants de Souigné. Il a été restauré entre 1997 et 2001.

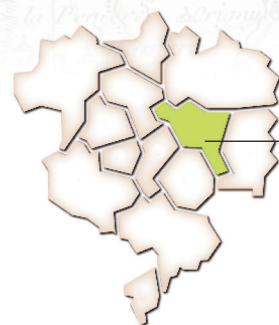
Un peu d'histoire

L'histoire de Souigné sous Ballon ne peut être dissociée de celle du château de la Freslonnière. C'est sans doute vers l'an 1100 qu'un premier château de type féodal fut construit. La vie des campagnes s'organisait autour de celui-ci. La seigneurie de la paroisse, annexée à la terre de La Freslonnière, était une châtellerie composée des seigneuries de Courceboeufs et de Saint-Rémy-des-Bois.

Les premiers seigneurs connus, sont les Maridor, venus d'Angleterre avec le Roi Edouard et le Prince de Galles à la bataille de Crécy en 1346. Au XVI^e siècle, l'une des descendantes des Maridor, Françoise, épousa Charles de Chambes, comte de Montsoreau en secondes noces. Son mari, l'ayant forcée à donner rendez-vous à Bussy d'Amboise, son amant, fit assassiner celui-ci le 19 août 1579. Alexandre Dumas s'inspira de ce crime pour écrire « La Dame de Montsoreau ». Un film sur cette histoire fut d'ailleurs tourné en partie au Mans dans les années 1970.

En 1806, le village de Saint-Rémy est rattaché à Souigné sous Ballon.

Communauté de communes **Maine Cœur de Sarthe**



Souigné-sous-Ballon



Offices de
Tourisme
de France

Maine Cœur de Sarthe

Office de Tourisme Maine Cœur de Sarthe

36, rue du Général Leclerc 72290 Ballon-Saint Mars
02 43 27 35 30

officedetourisme@mainecoeurdesarthe.fr

www.tourisme-mainecoeurdesarthe.fr

Pour votre confort, le balisage est régulièrement entretenu par l'Association des Mil Pat's

N°14

CIRCUIT DES CRÊTES

SOULIGNÉ-SOUS-BALLON



Distance : 16 km
Durée : 4h40
Balisage : rouge






Maine
Cœur
de Sarthe






Circuit de 16 KM

Sens balisage : 

Bitume 35 % - Chemin 65 %

-  Point de départ
-  Point de vue
-  Aire de pique-nique
-  Parking
-  Toilettes

Balisage : Rouge

-  Changement de direction
-  Bonne direction
-  Mauvaise direction

Coordonnées GPS

Départ :
Place de l'église

Départ	
Latitude	Longitude
48°08'16.34" N	00°14' 08.67" E
Latitude	Longitude
48.137872°	00.235742°

Possibilité :

Boucle nord : 9,5 km
Boucle sud : 6,5 km

