

AMBRIERES LES VALLEES - Circuit Le Gué de Gênes




© Jean-Yves Guyard



© Bocage Mayennais



© Bocage Mayennais



© Bocage Mayennais

Point de départ

📍 AMBRIÈRES-LES-VALLÉES
📍 Lat : 48.40214 Lng : -0.62632

Informations techniques

🚶 Marche

Facile ⌚ 2h00

🚲 VTT

Facile

↗ Deniv. pos.
50 m

↑ Alt. max.
127 m

↓ Alt. min.
94 m

↔ Distance
6,3 km



Proposé par :

CC Bocage Mayennais

<http://www.bocage-mayennais.fr>

Ce document a été généré automatiquement grâce à Cirkwi, la solution de référence pour structurer, enrichir et diffuser vos données touristiques.

Description

Départ : Place de l'église (ATTENTION : signalétique et balisage en cours de révision; se référer au descriptif ci-dessous)

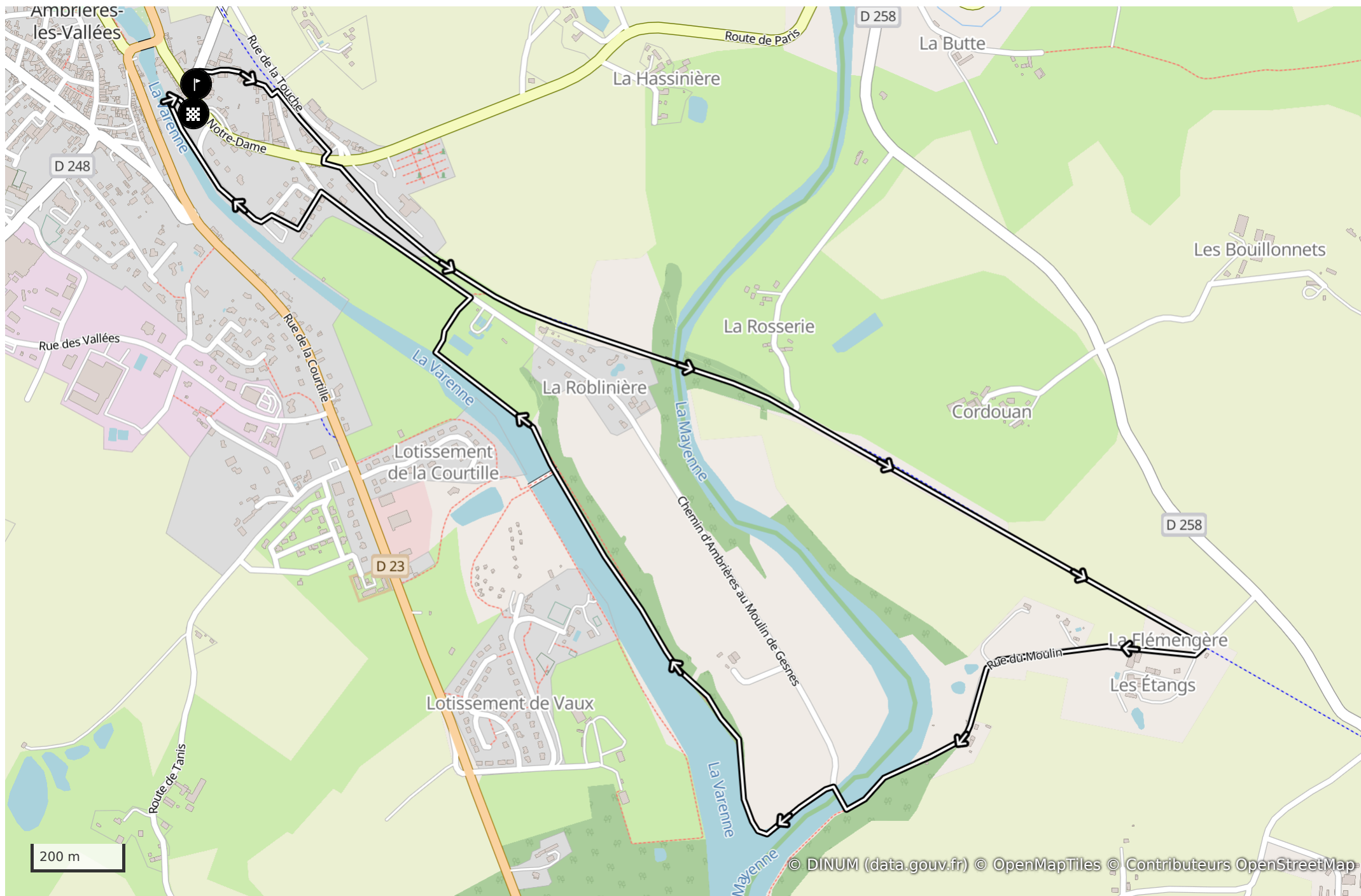
Remonter par la gauche de l'église Notre Dame (classé monument historique et datant du 11ème siècle) et prendre à droite par la rue de la Guesdonnière (ancien lavoir à droite). Un peu plus loin sur la gauche, prendre le petit chemin permettant d'accéder à la voie verte et continuez en direction de l'ancienne gare. Au niveau de l'Hôtel-restaurant, traverser la D33 par le passage piéton aménagé et reprendre la voie verte qui longe l'ancienne gare. Admirez la vue depuis le viaduc de la Rosserie. Continuer tout droit sur près d'1 km et tourner à droite sur la Flémengère pour rejoindre La Monnerie. Traverser la rivière La Mayenne en empruntant la passerelle puis prendre aussitôt à gauche et longer la rivière La Varenne jusqu'à remonter à droite après la station d'épuration pour sortir rue du Gué de Gênes. Prendre à gauche et poursuivre jusqu'au lotissement du Gué de Gênes, descendre la rue sur votre gauche puis continuez à droite pour longer l'aire de camping-car et suivre la rivière. Au bout, tourner à droite pour remonter sur le parking du Presbytère et rejoindre la place de l'église.

A voir/à faire :



- Village fleuri (3 fleurs) du Parc Régional Normandie Maine, Ambrières-les-Vallées est le cadre idéal pour des loisirs rythmés de détente et de découverte.
 - A proximité en bordure du Lac de Haute Mayenne, le parc des loisirs de Vaux propose des activités (ouvertes selon la saison) : Mini-golf, tennis, espaces multisports, aire de jeux pour enfants, équitation, canoë-kayak et piscine découverte l'été... camping***, chalets...
 - Pêche en 1ère et 2ème cat. sur les rivières : la Varenne, la Mayenne, la Colmont.
 - Musée des Tisserands, classé Musée de France, qui reprend l'histoire du chanvre et de sa culture en Mayenne, situé dans d'authentiques anciennes maisons de tisserands. Ouvert en juillet et août.
 - Site de l'Hôtel de ville avec panorama sur la rivière et joli village à découvrir -Conservatoire pomologique
 - Vol en ULM
 - Aires de pique-nique
- Découvrez aussi le village fleuri (3 fleurs) de Saint-Loup-du-Gast et son vélo-rail

Animaux

Oui.



Légende (Carte et profil altimétrique)

 Point de départ  Point d'arrivée  Itinéraire

Profil altimétrique

