

# Bienvenue en anjou bleu



Ici, je prends le temps ...

*de flâner dans les allées  
du Parc de l'Isle Briand,  
de pédaler, cheveux au vent,  
sur la Vélo Francette®,*

*de me mettre à l'eau  
dans une carrière de granit,*

*de prendre la barre et de voguer  
sur la Sarthe, l'Oudon et la Mayenne.*

Larguez les amarres et déconnectez

Pour une heure ou une journée, retrouvez tous  
les circuits de randonnée et nos idées de visites et  
d'activités à butiner sur [tourisme-anjoubleu.com](http://tourisme-anjoubleu.com)

 anjou  
bleu

En page 1, les pictogrammes permettent de choisir une randonnée adaptée à ses capacités. Picto 1 = Effort; picto 2 = Technicité (présence ou non d'obstacles); picto 3 = Risque (d'accidents lié à la configuration des lieux).  
Cotation : 1-Facile; 2-Assez facile; 3-Peu difficile; 4-Assez difficile; 5-Difficile.



## Circuit de la Forêt de Longuenée

PR®

ERDRE-EN-ANJOU  
(Brain-sur-Longuenée)



3 h 10

12,8 km

Ce circuit offre une immersion au cœur de la Forêt de Longuenée, située sur la commune d'Erdre-en-Anjou. Une randonnée ressourçante à l'ombre des allées forestières et aux abords de l'étang.

### SITUATION

7 km au sud-ouest du Lion d'Angers  
par la D 101  
17 km au sud de Segré par la D 961  
25 km au nord-ouest d'Angers par la  
D 775

### PARKING

Étang de la Forêt de Longuenée à  
Brain-sur-Longuenée  
N 47.57074 °, W 0.78582 °



### Recommandations

- Pour consulter les jours de chasse,  
rendez-vous sur : [www.onf.fr](http://www.onf.fr)




### À DÉCOUVRIR EN CHEMIN

- Forêt domaniale de Longuenée






### À DÉCOUVRIR AUX ALENTOURS

- Brain-sur-Longuenée : Église Saint-Didier (XIX<sup>e</sup> siècle), Chapelle du puits Hervé (XVI<sup>e</sup> siècle)
- La Pouéze : Chapelle Sainte-Émerance (XV<sup>e</sup> siècle), site ardoisier de l'Espérance et son sentier d'interprétation
- Gené : Manoir de la Lucière (XV<sup>e</sup> siècle), église Saint-Pierre et Saint-Paul (XII<sup>e</sup> siècle)



### Code de balisage PR® FFRandonnée

-  Bonne direction
-  Changement de direction
-  Mauvaise direction

© marques déposées

### BALISAGE Jaune



- Office de Tourisme de l'Anjou bleu :  
+33 2 41 92 86 83  
[officedetourisme@anjoubleu.com](mailto:officedetourisme@anjoubleu.com)  
[www.tourisme-anjoubleu.com](http://www.tourisme-anjoubleu.com)



### Comité

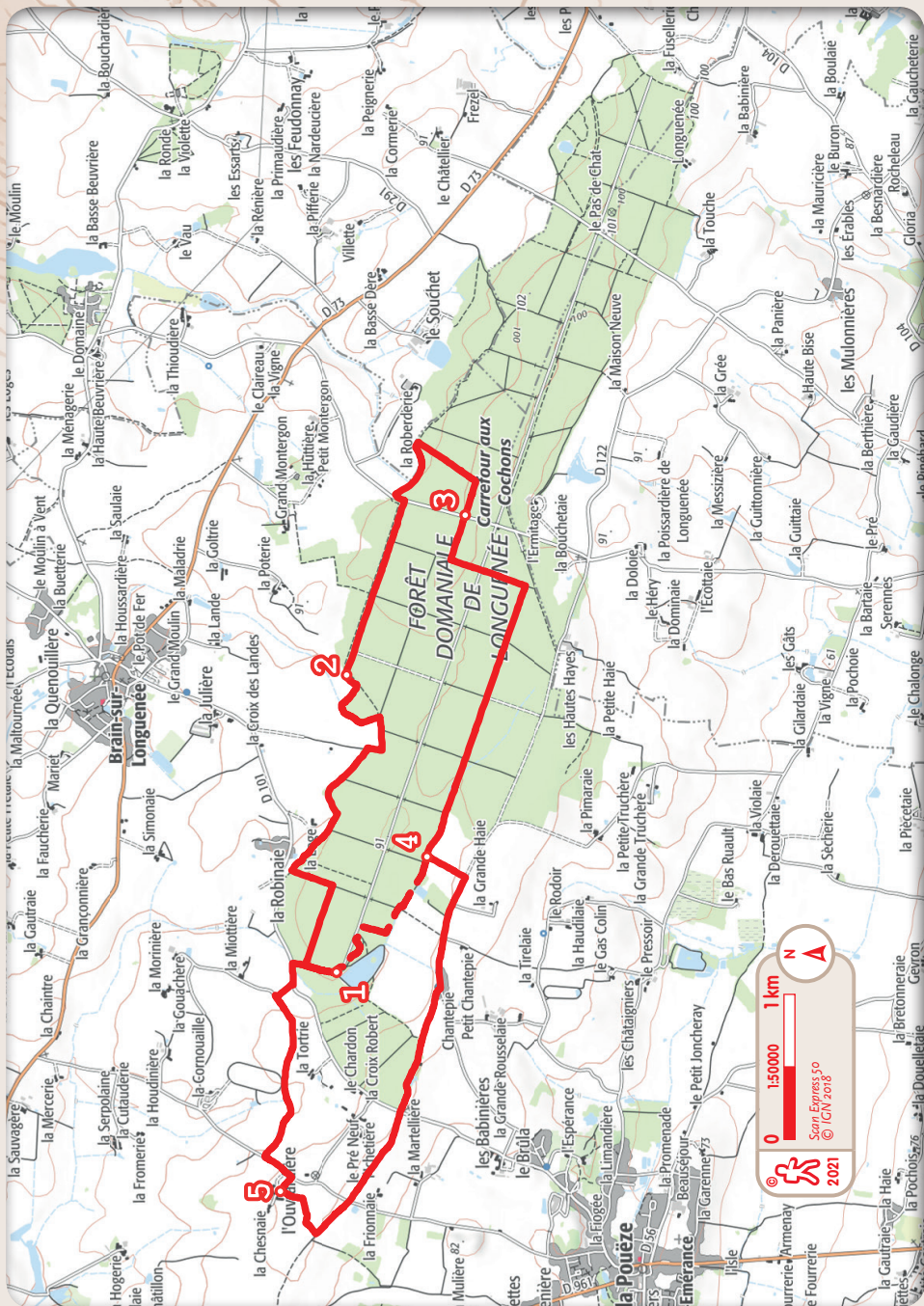
- FFRandonnée de Maine-et-Loire :  
[maine-et-loire.ffrandonnee.fr](http://maine-et-loire.ffrandonnee.fr)



### Services

- Vern-d'Anjou : Gîte « La Gaulerie », camping municipal, restaurant « Le Famous », restaurant « Le Pigeon blanc »
- La Pouéze : Gîte « Le nid de l'Erdre », chambres d'hôtes naturistes
- Gené : Aire de camping-cars et de services
- Brain-sur-Longuenée : Restaurant « O'ptit Bonheur », aire de pique-nique (étang de la Forêt de Longuenée)





**1** Du parking de l'étang, emprunter à gauche une portion de route sur 200 m. Tourner à droite vers une allée rectiligne plantée de Douglas. Après 500 m, tourner à gauche, puis à droite en suivant un chemin en lisière qui contourne une prairie et serpente à découvert. À l'intersection des parcelles forestières 30 et 31, continuer sur le chemin de gauche.

**2** À la jonction des parcelles 30 et 18, quitter le chemin et poursuivre sur l'allée rectiligne jusqu'à la route goudronnée D 122 (▲). Prendre à gauche et aussitôt à droite, en oblique par rapport à la route, une sente qui conduit à un chemin en lisière planté en feuillus. Bifurquer sur la première grande allée de droite et la suivre jusqu'à une barrière en bois.

**3** Traverser la D 122 (▲) au Carrefour aux Cochons et poursuivre en face sur une large allée forestière. À son extrémité, poursuivre sur la gauche, passer une barrière, traverser La Grande Allée, filer en face puis continuer sur la première allée de droite. Franchir quatre carrefours de pistes forestières.

**4** Variante pour un circuit de 9 km  
 Poursuivre tout droit en lisière de forêt. Avant l'étang, tourner à droite puis à gauche pour rejoindre le point de départ. **1**

Prendre à gauche un large chemin herbeux puis à son extrémité, à droite le chemin caillouteux. Continuer sur la route goudronnée. Au château d'eau, prendre le chemin de droite, le suivre. À hauteur du calvaire sur la gauche, traverser la D 101 et continuer sur le chemin en face. Traverser une deuxième route, poursuivre sur le chemin en face sur 970 m puis s'engager sur le chemin à droite. Passer l'Ouvrardière.

**5** En sortant du village, tourner à droite. Prendre la route de gauche puis le chemin ombragé à droite. Au bout de ce chemin, emprunter la route de droite puis de gauche et bifurquer aussitôt à droite (route forestière goudronnée) pour rejoindre le point de départ.

