Vallée de l'Hyrôme

Les Espaces Naturels Sensibles

Ce sont des sites naturels offrant un intérêt majeur sur le plan paysager, géologique ou écologique et pour lesquels le Département mène une politique de préservation et de valorisation.
Selon certains critères, 89 Espaces Naturels Sensibles ont été identifiés en Maine-et-Loire représentant une superficie totale de 72 300 hectares !
3 sont localisés sur Chemillé-en-Anjou : le complexe bocager de la Morosière à Neuvy-en-Mauges, le bois de Joué à Valanjou et de la Frappinière, Vallée de l'Hyrôme.

Chouette Chevèche

Au gré des sentiers qui jalonnent ces espaces, vous tomberez peut-être sur des petits trésors de biodiversité ou de patrimoine bâti.

À découvrir si vous empruntez :

- le sentier de l'Hyrôme et ses anciens moulins à Chemillé.
- les sentiers, des coteaux, du bocage et de Saint Ambroise à Chanzeaux
- le sentier du Bois de Joué à Valanjou
- le sentier de l'Oyon (petite boucle) à La Jumellière

Mes petites notes

Au fil... d'une randonnée

Téléchargez gratuitement l'application Baludik et explorez les Mauges en famille avec des balades interactives et ludiques. Pas à pas, résolvez le mystère autour de la disparition de la Sainte-Larme à Chemillé !

BALUDiK

Les plantes médicinales

Camomille romaine

En 1842, Pierre-Aimé Godillon, herboriste natif de Saint-Lambert-du-Lattay, a l'idée de cultiver des plantes médicinales. Importées de Belgique, la camomille romaine, la menthe, la mélisse, ou encore la rose Provins sont alors produites sur Chemillé et quelques villes aux alentours.
À partir de 1883, le phylloxéra accélère la croissance de l'activité : les vignerons sont obligés d'arracher leurs pieds pour éviter que la maladie ne se propage. Les plantes médicinales sont alors meilleure source de revenus.

Plantes médicinales

Cette production donnera à Chemillé le statut de capitale européenne des plantes médicinales.
Aujourd'hui, une filière ultra-dynamique s'étend sur la commune avec 1200 ha cultivés, et de nombreuses entreprises de transformation développent des produits innovants dans les secteurs de la beauté, de santé et du bien-être.

Lavande

Le Jardin Camifolia

Jardin Camifolia

Camifolia, jardin botanique à Chemillé, est la vitrine touristique et pédagogique de cette filière. Sur 3.5 ha, ce jardin remarquable présente plus de 600 espèces de plantes médicinales, aromatiques et tinctoriales. Réparties sur une multitude d'espaces thématiques, flânez dans ce jardin et mettez vos 5 sens en éveil pour une découverte sensorielle, unique et insolite.

À découvrir si vous empruntez :

- le sentier de la Coulée verte à Chemillé



Château de Chanzeaux

Mon beau château...

Chemillé-en-Anjou fourmille de châteaux appartenant dans la grande majorité à des propriétaires privés mais dont les extérieurs sont visibles depuis plusieurs sentiers. On reconnaît pour certains d'entre eux, la patte de l'architecte du XIXème siècle René Hodé. Citons notamment les châteaux du Cloître ou de l'Écho à Chemillé ou encore l'impressionnante silhouette du château de Chanzeaux.

Château de Gonnord

Autre style, autre époque avec le château de Gonnord de Valanjou, ses murs pourraient nous raconter l'histoire de l'Anjou depuis la fin du Xème siècle. Rasé par les anglais en 1230, incendié durant les guerres de Vendée, il a vu séjourner le Duc d'Anjou ainsi que les rois Charles IX et Henri IV !

À découvrir si vous empruntez :

- les sentiers de Valanjou (château de Gonnord)
- le sentier des coteaux à Chanzeaux (château de Chanzeaux)
- les sentiers de La Tourlandry (château de La Tourlandry)

Les usines à la campagne, toujours d'actualité

L'activité textile a longtemps prédominé dans la région de Chemillé. Très tôt, le tissage se développe dans les campagnes du Chemillois (quelques maisons de tisserands sont encore visibles dans les communes). Des fabriques puis de véritables usines s'élèvent dès les XVIIIème et XIXème siècles (blanchisseries, tanneries, usines d'effilochage...). Certaines sont encore visibles aujourd'hui sur Chemillé.

Usines de chaussure

L'Hyrôme faisait autrefois tourner jusqu'à 29 moulins, soit environ un moulin par km, rien que ça ! Beaucoup d'entre eux furent construits entre les XIème et XIIIème siècles, la plupart en lien avec les moines de Saint-Pierre.

L'Hyrôme

À découvrir si vous empruntez :

- le sentier de l'Hyrôme et ses anciens moulins à Chemillé
- le sentier des croix à Melay



Église Saint-Pierre de Chanzeaux

Chemillé-en-Anjou : haut lieu des Guerres de Vendée

Histoire marquante des Mauges, les Guerres de Vendée ont profondément changé les paysages et l'architecture de la région. La Révolution n'épargne pas l'Anjou et la Vendée puisque les insurgés se soulèvent contre l'armée révolutionnaire. Les paysans se battent presque sans arme et livrent de nombreuses batailles. À Chemillé-en-Anjou, de nombreux épisodes tragiques se sont déroulés en 1793 et 1794 : Grand choc de Chemillé, passage des colonnes de Turreau... Certains lieux emblématiques portent les traces de ce passé : chapelles des Martyrs à Melay, vitraux de l'église de Chanzeaux, église romane de Chemillé.

Vitrail des Guerres de Vendée

À découvrir si vous empruntez :

- le sentier du bocage et des coteaux de Chanzeaux
- les sentiers de Valanjou
- les sentiers de Melay

Le patrimoine religieux

Les nombreuses églises du Chemillois ont été rénovées ou refaites entièrement entre 1850 et 1920. Tous les styles architecturaux y sont représentés : de l'art roman, néo-gothique, au contemporain avec l'église de Saint-Lézin (1981).

Dominant la colline des Gardes, le sanctuaire Notre-Dame est depuis toujours un haut lieu de pèlerinage marial.
Le couvent et l'église sont pillés et brûlés pendant la Révolution française. Mais l'ensemble est restauré au XIXème puis agrandi jusqu'en 1948.

À découvrir si vous empruntez :

- le sentier « Autour du sanctuaire à Saint-Georges-des-Gardes »
- le sentier de la Coulvée verte à Chemillé (église romane Notre-Dame)
- les sentiers de La Tourlandry (église Saint Vincent, Vieux clocher, calvaires)



L'église romane Notre Dame à Chemillé est un édifice remarquable doté de vastes peintures murales dont certaines datent du XIIème siècle. Plusieurs campagnes de restauration permettent au public de redécouvrir ce joyau de l'art roman.


Sanctuaire des Gardes à Chemillé


Pont de Point à Chanzeaux

Balade incontournable sur les crêtes

L'utilisation des termes montagnards pour qualifier le sommet de l'Anjou fait toujours sourire : avec ses 216 mètres, point de manque d'oxygène mais de belles vues sur les alentours, d'Angers jusqu'à la Vendée. N'allez surtout pas dire que le point culminant se situe aux Gardes car il est en réalité sur la commune de La Tourlandry à l'Angibourgère ! Mettez tout le monde d'accord et grimpez dans le clocher de l'église de Saint-Georges-des-Gardes, en demandant les clés au magasin monastique situé à son pied.

Les férus de VTT ne sont pas en reste grâce au sentier VTT des crêtes et ses 50 kilomètres qui démarrent au camping de Coulvée à Melay. Quelques beaux raidillons vous feront regretter de ne pas le prendre au sérieux.

À découvrir si vous empruntez :

- le sentier « La Hunaudière » à La Tourlandry
- le sentier « Autour du sanctuaire à Saint-Georges-des-Gardes »
- le sentier panoramique à Melay
- le sentier VTT des crêtes

Office de Tourisme Ôsez Mauges
Accueils ouverts d'avril à octobre à :
- Saint-Florent-le-Vieil
- Montjean-sur-Loire
- Champtoceaux
- Accueil touristique assuré à Chemillé par le Jardin Camifolia de mai à octobre

Tel. 02 41 72 62 32
contact@osezmauges.fr

Expl'Ôrez les Mauges
www.osezmauges.fr
#ÔsezMauges

Comment venir...

Papier 100% recyclé et produit en France.

Crédits photos : ©Dominique Drouet, ©Anthony Bisinger - Conceptions graphiques : TTU - L'Artisan - Illustrations : Magali AC.

Le Parc du Château du Martreil


Parc du Martreil

Ce magnifique parc paysager à l'anglaise saura vous séduire de par ces arbres remarquables. Avec plus de cent essences disséminées sur une superficie de 35 hectares, vous découvrirez : chênes quadricentenaires, liquidambars, tulipiers de Virginie, platanes d'Orient, cèdres du Liban ...
Baladez-vous autour de l'étang, installez-vous dans l'herbe ou sur un banc, savourez l'instant. Les paysages sont propices à la contemplation, profitez-en.



Vous serez accueillis sur place par les propriétaires pour une visite libre ou guidée selon vos souhaits.

Nouveauté 2022 :

Les propriétaires ont imaginé un jeu de piste familial destiné à faire découvrir le parc mais également le rôle essentiel de l'arbre dans la richesse et l'équilibre des écosystèmes.

Château de La Tourlandry

Le Château de La Tourlandry

Château du Second Empire, ayant succédé aux autres édifices du Moyen-âge, le Château de La Tourlandry dispose d'un cadre naturel exceptionnel. Les douves du château et les deux tourelles rappellent le passé médiéval des anciennes structures. Saviez-vous que Napoléon III y avait séjourné à de nombreuses reprises ?

Déambulez dans les jardins paysagers du château, près du lac ou dans les écuries. Ou profitez d'une visite avec un guide passionné pour explorer le château de long en large – des jardins aux salons en passant par l'Exposition Permanente – et découvrir tous les secrets des grandes découvertes du XIXème siècle.

Cluedo

Tous les dimanches en juillet et août et sur demande, le château de La Tourlandry transforme 250 mètres carrés de surface en plateau de Cluedo grandeur nature. Afin de résoudre les mystères, les amateurs ont une heure et demie pour retrouver l'auteur des faits en déambulant dans chacune des pièces qui ressemblent étrangement à celles du jeu de table.
Un amusement à vivre en famille ou entre amis !

Les Cerfs de la Fardellière

Le temps d'une matinée, partez au coeur de la nature dans la commune de Valanjou à deux pas de Chemillé pour une découverte faunistique incroyable. Vous y rencontrerez le roi de la forêt : le cerf ainsi que les biches et leurs petits faons. À l'aide du livret de trouvailles de la ferme "Bichon-Bichette", petits et grands sont invités à une chasse au trésor naturelle.

Cerfs de la Fardellière

Pour prolonger le plaisir d'être au grand air, la ferme propose des paniers pique-nique de produits 100% fermiers et locaux à déguster au bord de l'eau. Le jeudi soir, les Cerfs de la Fardellière proposent une visite nocturne pour davantage d'émerveillement.

Planche Pique-nique

En automne, profitez du brame du cerf pour un moment magique dans une ambiance bucolique.

Restaurant Les Cerfs de la Fardellière

Wahou!

Ma to do list

À ne manquer sous aucun prétexte lors de votre escapade à Chemillé-en-Anjou !

- **S'initier** à la cueillette de la camomille romaine au Jardin Camifolia
- **Découvrez** les arbres majestueux au parc du château du Martreil
- **Déjeunez** comme à la maison au Resto Calm
- **Les soirées** Brâme du Cerf à la Fardellière
- **Randonnez** au cœur de la Vallée de l'Hyrôme
- **Initiez-vous** au stand up paddle à l'étang de Coulvée
- **Hissez-vous** au sommet de l'Anjou au sanctuaire des Gardes *(la montée au clocher de l'église est possible sur demande au magasin monastique)*
- **Partez** sur les traces de Napoléon III au château de La Tourlandry
-
-
-
-
-

Mmm...

Les éléments phares du territoire

CHAQUE SAISON
Balades les Z'électriques
Chemillé

MAI
Marche aux plantes en jardin Camifolia
Chemillé

JUILLET / AOÛT
Les Estivales du Grand Lion
Chemillé-en-Anjou

JUILLET
Randonnée des plantes médicinales
Chemillé

OCTOBRE
C'est que les entreprises ?
Visite d'entreprises organisées par Ôsez Mauges
Dans les Mauges

Chemillé-en-Anjou

Plusieurs boucles de randonnée vous invitent à vous élancer sur les terres chemilloises.

Berceau des plantes médicinales, il n'est pas rare lors d'un parcours pédestre de tomber nez à nez avec un champ de pompons blancs : la camomille romaine, plante largement cultivée sur la commune.

Entre vignes et vallées, découvrez nos incontournables à Chemillé-en-Anjou.

Au fil de l'Ô

Chemillé

La Coulée Verte — Balisage jaune — 1h30 — 5,4 km — N°1
Parking du Jardin Camifolia - 1, rue de l'Arzillé

La Croix Bergère — Balisage jaune — 1h15 — 5 km — N°2
Parking du Jardin Camifolia - 1, rue de l'Arzillé

L'hyrôme et ses anciens moulins — Balisage bleu — 4h15 — 15,8 km — N°3
Parking de la médiathèque Victor Hugo

Saint-Georges-des-Gardes

Autour du Sanctuaire — Balisage bleu — 3h15 — 11,2 km — N°4
Parking de la salle CollinéA

Melay

Chantoiseau — Balisage jaune — 3h — 11,6 km — N°5
Parking de la Mairie près de l'arrêt de bus

Les Croix — Balisage bleu — 4h30 — 18,1 km — N°6
Parking de la Mairie près de l'arrêt de bus

Sentier Panoramique — Balisage rouge — 3h45 — 15,1 km — N°7
Parking de la médiathèque Victor Hugo

La Chapelle Rousselin

Le Sentier du Montatais — Balisage jaune — 1h45 — 7,2 km — N°8
Parking de l'Église

Neuvy-en-Mauges

La Croix Bourreau — Balisage jaune — 1h15 — 4,8 km — N°9
Parking de la Salle des Loisirs

Variante La Brosse — Balisage jaune — 2h15 — 8,1 km — N°10
Parking de la Salle des Loisirs

Variante L'aunay-Gontard — Balisage jaune — 2h15 — 8,1 km — N°11
Parking de la Salle des Loisirs

Sainte-Christine

Le Sentier des Poètes — Balisage blanc — 2h30 — 9 km — N°12
Parking de l'Église

Saint-Lézin

Les Landes — Balisage bleu — 2h30 — 9,5 km — N°13
Parking de l'Église

Les Calvaires — Balisage jaune — 3h45 — 12,8 km — N°14
Parking de l'Église

La Tourlandry

La Chapelle Grelet — Balisage jaune — 2h45 — 9,8 km — N°15
Rue Abbé Vincent - Derrière l'Église

La Hunaudière — Balisage bleu — 3h30 — 11,8 km — N°16
Rue Abbé Vincent - Derrière l'Église

La Jumellière

L'Oyon petite boucle — Balisage jaune — 1h15 — 4,4 km — N°17
Parking de la Mairie, près de l'espace des 2 chênes

L'Oyon grande boucle — Balisage rouge — 2h45 — 9,8 km — N°18
Parking de la Mairie, près de l'espace des 2 chênes

La Boulinière — Balisage bleu — 1h30 — 5,5 km — N°19
Près des maisons, lieu-dit les Boulinières

Cossé d'Anjou

Le Bocage — Balisage jaune — 2h30 — 9,9 km — N°20
Parking de la Mairie

Chanzeaux

Les Coteaux — Balisage bleu — 1h50 — 6,3 km — N°21
Parking de l'Église

Le Bocage — Balisage rouge — 2h15 — 8,6 km — N°22
Parking de l'Église

Saint-Ambroise — Balisage jaune — 1h50 — 6,3 km — N°23
Aire de Poizeaux

Valanjou

Moque-Souris — Balisage bleu — 1h50 — 7 km — N°24
Parking Château de Gonnord

Bois de Lala — Balisage vert — 3h15 — 11 km — N°25
Parking Château de Gonnord

Bois de Joué — Balisage jaune — 4h30 — 16,8 km — N°26
Parking Château de Gonnord

La Salle-de-Vihiers

Les 4 Croix — Balisage bleu — 3h15 — 12,8 km — N°27
Aire de Loisirs de la Forêt

Les Gaschets — Balisage jaune — 1h30 — 5,8 km — N°26
Aire de Loisirs de la Forêt

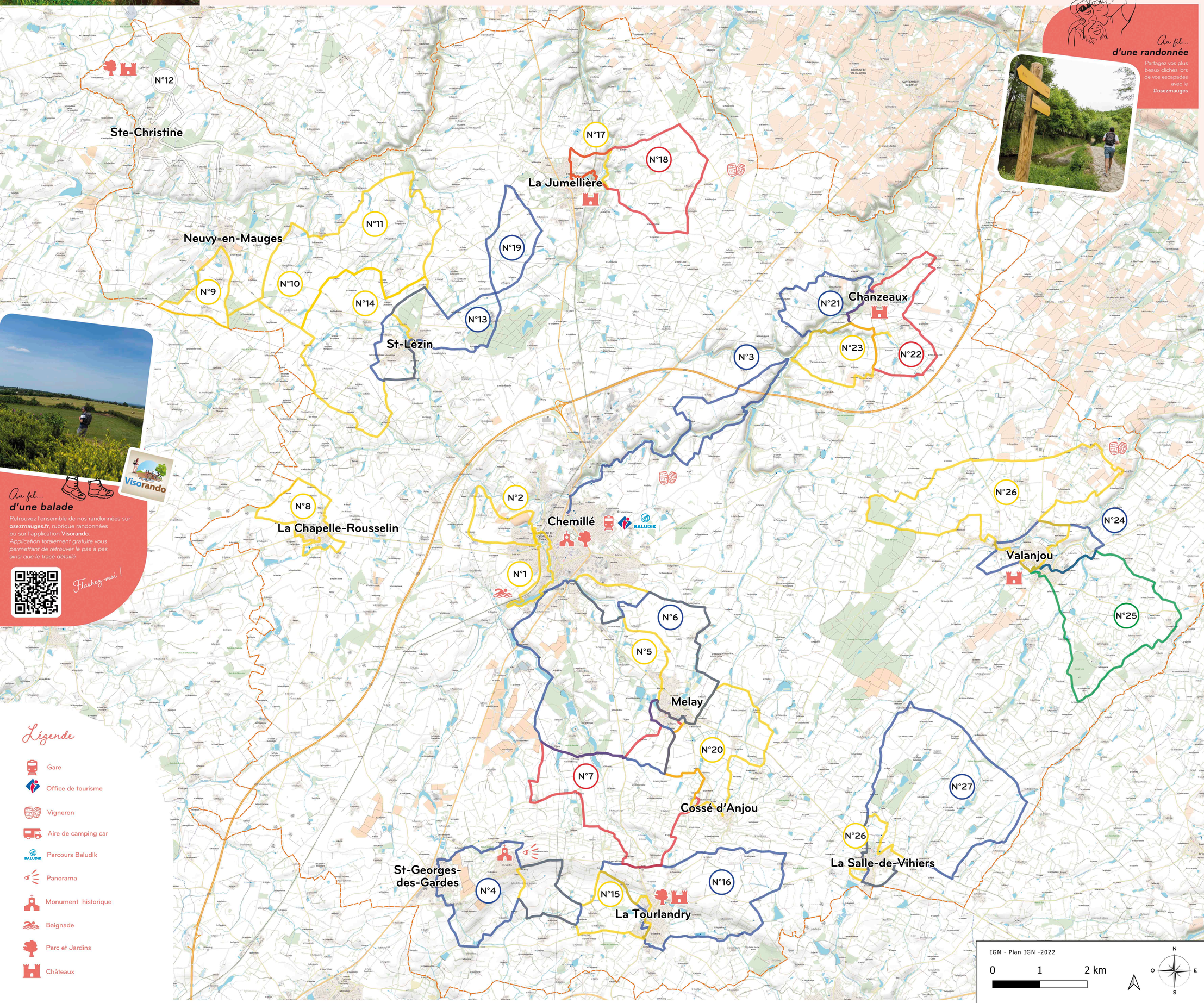

Au fil... d'une balade

Retrouvez l'ensemble de nos randonnées sur **osezmauges.fr**, rubrique randonnées ou sur l'application **Visorando**.
Application totalement gratuite vous permettant de retrouver le pas à pas ainsi que le tracé détaillé.

Visorando

Flashez-moi !



Au fil... d'une randonnée

Partagez vos plus beaux clichés lors de vos escapades avec le **#osezmauges**

Légende

- Gare
- Office de tourisme
- Vigneron
- Aire de camping car
- Parcours Baludik
- Panorama
- Monument historique
- Baignade
- Parc et Jardins
- Châteaux

La charte du randonneur

Restons sur les sentiers
Ne prenez pas de raccourcis, restez sur les chemins pour éviter le piétinement des espèces.

Récupérons nos déchets
Préservons notre environnement, ramassons et emportons nos déchets.

Refermons les clôtures et barrières
Sur les chemins nous sommes toujours sur la propriété d'autrui, restez prudents en cas de troupeaux.

Chut...

Soyons discrets
Vis à vis des animaux sauvages et restons courtois lorsque nous rencontrons des randonneurs.

Gardons les chiens en laisse
Nous les considérons comme des amis, les animaux sauvages les perçoivent comme de véritables prédateurs !