


BALADE NATURE en Vallée du Loir



© OT Vallée du Loir / S. Liray / G. Dubreuil / JP. Barbezat



Que vous soyez amateurs ou confirmés, parcourez la Vallée du Loir, Pays d'Art et d'Histoire et terre de randonnée par excellence !

Découvrez toute l'offre de randonnée et vos idées de séjour en Vallée du Loir :

www.vallee-du-loir.com

Office de tourisme de la Vallée du Loir.
Tél : 02.43.38.16.60



Rejoignez-nous sur la page **Tourisme en Vallée du Loir**



Partagez vos meilleurs moments et vos photos sur Twitter et Instagram **#valleeduloir**



Cette action est co-financée par le Conseil Régional des Pays de la Loire

PATRIMOINE, HISTOIRE LUCEAU

Comme à Beaumont-Pied-de-Bœuf, il faut gravir un certain nombre de marches pour accéder au portail de l'église. Celle-ci garde toujours quelques pans de mur d'époque mérovingienne et des fenêtres romanes. Plus de mille ans d'âge ! Mais ce sont les XVI^e et XVII^e siècles qui lui ont légué le plus de richesses, des dragons sculptés sur la charpente à l'autel latéral de pierre et aux statues de Saint-Jean Baptiste, de Saint-Jacques. Cette dernière rappelle que le prieuré de Luceau et son église Saint-Martin recevaient les pèlerins se rendant à Compostelle via Saint-Martin-de-Tours. Le jardin supérieur du prieuré (privé) conserve un beau pavillon de vigne coiffé d'ardoises, tout en pierre de taille.



© CLÉMENT DESMARIS



Vallée
du
Loir

FFRandonnée
les chemins, une richesse partagée
Sarthe

PR[®]

Le petit bois sacré
Luceau

2H30

10,8 km

Découverte des alentours de la commune par d'agréables sentiers.

SITUATION

Luceau - Sarthe.
À 7 min de Château du Loir par la D 298 et la D 73.

PARKING

Parking à 150 m du centre-bourg, rue Pierre Cuillier (direction Z.I du puits). N 47.71143 °, E 0.39766 °



Code de balisage PR[®]
FFRandonnée

— Bonne direction

↔ Changement de direction

✗ Mauvaise direction

© marques déposées

BALISAGE

Jaune.



• Office de Tourisme de la Vallée du Loir : 13 place de la République, 72340 La Chartre-sur-le-Loir, 02.43.38.16.60, info@vallee-du-loir.com.

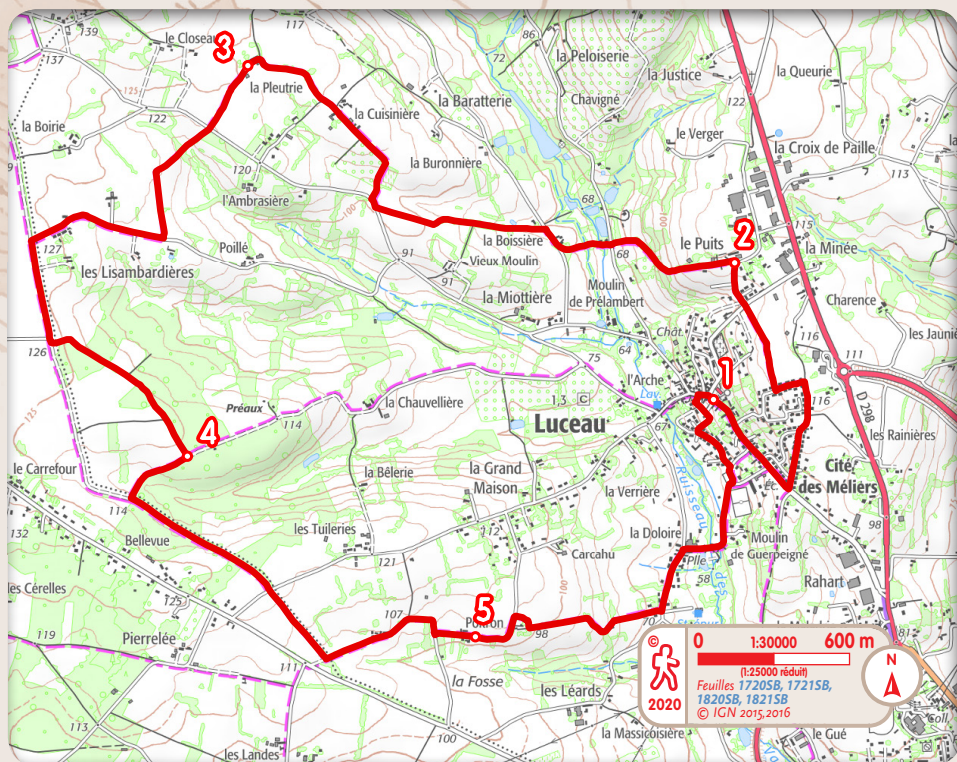


Comité

• Comité départemental de la randonnée pédestre de la Sarthe : 29 boulevard Saint-Michel, 72000 Le Mans, 02 52 19 21 35, sarthe@ffrandonnee.fr, www.sarthe.ffrandonnee.fr ou Facebook : FFRandonnée Sarthe.



© CLÉMENT DESMARIS



ENVIRONNEMENT

SURICATE


Soyez acteur de la qualité de parcours de randonnée !

"SURICATE" vous permet de nous signaler les problèmes que vous pouvez rencontrer lors de vos activités sportives et de loisirs de nature.

Une erreur de balisage, un panneau défectueux, un problème de pollution, un besoin de sécurisation, un conflit avec un propriétaire ou d'autres pratiquants...

Remplissez le formulaire, disponible à cette adresse :

<http://sentinelles.sportsdenature.fr/>
 Votre signalement sera alors traité dans les plus brefs délais !



1 Partir vers Château-du-Loir pendant 600 m. Prendre à gauche rue des Mêles pendant 200 m. Ne pas s'engager par la rue de Nousilles, mais à droite pour continuer par un chemin herbeux sur 150 m. Prendre la première ruelle sur la gauche. S'engager dans la cité pour prendre la première à droite. Tout droit, prendre le chemin du Couvent et le chemin du Puits par la gauche.

2 Descendre la route pour arriver à la Croix de la Forge. Traverser la route. S'engager dans le chemin et franchir le ruisseau les Profonds de Vaux sur le pont de pierre (⚠ > attention !). Arrivé à la route, prendre à droite la Boissière pendant 100 m puis à gauche par le chemin. À nouveau sur une route, tourner deux fois à droite, vers le hameau de la Cuisinière. S'engager dans le chemin légèrement par la gauche et 100 m plus loin, virer sur la droite. Rejoindre la Peutrie.

3 Prendre la route. Couper une voie communale et s'engager tout droit. Descendre le chemin creux et suivre le cheminement. À la route par la droite rejoindre les Lisambardières. À la route en T, prendre à gauche puis continuer le chemin pierreux pendant 50 m. Tourner aussitôt à gauche pour rejoindre le sous-bois. Le traverser.

4 Arrivé à un chemin carrossable, prendre à droite (jonction avec circuit L1). Descendre dans la vallée et prendre à gauche. Suivre le chemin pendant environ 1 km. Traverser la route, emprunter le chemin qui nous conduit à nouveau sur un chemin carrossable que l'on empruntera par la gauche. Atteindre le Perruchet. Continuer le chemin herbeux qui nous conduit sur une route que l'on prendra par la gauche pour arriver au Poitron".

5 Après le transformateur EDF, tourner à droite. Poursuivre le chemin qui nous conduit aux premières maisons de Luceau, au lieu-dit la Fontaine. Rejoindre la route principale, virer à gauche, passer la Françoisière. Au stop, virer à droite route du Stade. Arrivé au stade, ne pas prendre en montant mais à gauche puis à nouveau à gauche rue de la Liberté. Après 100 m, prendre à droite en direction de l'église que l'on aperçoit. Prendre le sentier et la dernière petite portion de route qui nous ramène au point de départ.

