



## BALADE NATURE en Vallée du Loir



© OT Vallée du Loir / S. Lira / G. Durand / J.P. Barthele



Que vous soyez amateurs ou confirmés, parcourez la Vallée du Loir, Pays d'Art et d'Histoire et terre de randonnée par excellence !

Découvrez toute l'offre de randonnée et vos idées de séjour en Vallée du Loir : [www.vallee-du-loir.com](http://www.vallee-du-loir.com)

Office de tourisme de la Vallée du Loir.  
Tél : 02.43.38.16.60



Rejoignez-nous sur la page **Tourisme en Vallée du Loir**



Partagez vos meilleurs moments et vos photos sur Twitter et Instagram **#valleeduloir**



Cette action est co-financée par le Conseil Régional des Pays de la Loire

### PATRIMOINE

#### LHOMME

Lhomme est la commune du lieu-dit Jasnières, très ancien. La vallée du Loir a été couverte de vignes jusqu'au XIXe siècle. Elles étaient plantées de manière dense et souvent closes par des haies et des fossés pour l'écoulement des eaux de pluie et la protection contre les animaux. Les parcelles étaient très morcelées car elles appartenaient à une multitude de petits propriétaires de métiers différents. Pendant des siècles, les nombreuses caves percées dans les coteaux calcaires de la vallée ont permis de stocker les récoltes de raisin et les barriques, et de faire le vin à l'aide d'un pressoir. On aperçoit aussi çà et là sur le territoire

quelques maisons de vigne, construites et utilisées entre 1850 et 1960. Elles permettaient aux journaliers de se reposer, avec leur cheval, des travaux de la vigne.

Pour les visiteurs, la commune de Lhomme a aménagé un bel espace, le panorama Mon Idée qui offre sur la vallée, un point de vue sur le vignoble et les villages alentours.



© Stevan Lira



Vallée  
du  
Loir



## Escapade autour du Jasnières

PR®

Lhomme

3 H 30

12,3 km


Jolie petite commune rurale, Lhomme est le berceau du vin blanc de Jasnières, qui bénéficie de l'appellation d'origine contrôlée (AOC) depuis 1937.

#### SITUATION

Lhomme - Sarthe. À 20 min de Montval-sur-Loir par la D 63.

#### PARKING

Parking proche de la mairie.  
N 47.74304 °, E 0.55785 °



Code de balisage PR®

FFRandonnée

— Bonne direction

↔ Changement de direction

✗ Mauvaise direction

© marques déposées



#### À DÉCOUVRIR EN CHEMIN

• L'église paroissiale Saint-Martin présente des éléments du XIe (mur nord nef), XIIe (nef et chevet), XVIIe (chapelles), XIXe (sacristie) et du début du XXe siècle (clocher).



© Guy Durand

#### BALISAGE

Jaune.



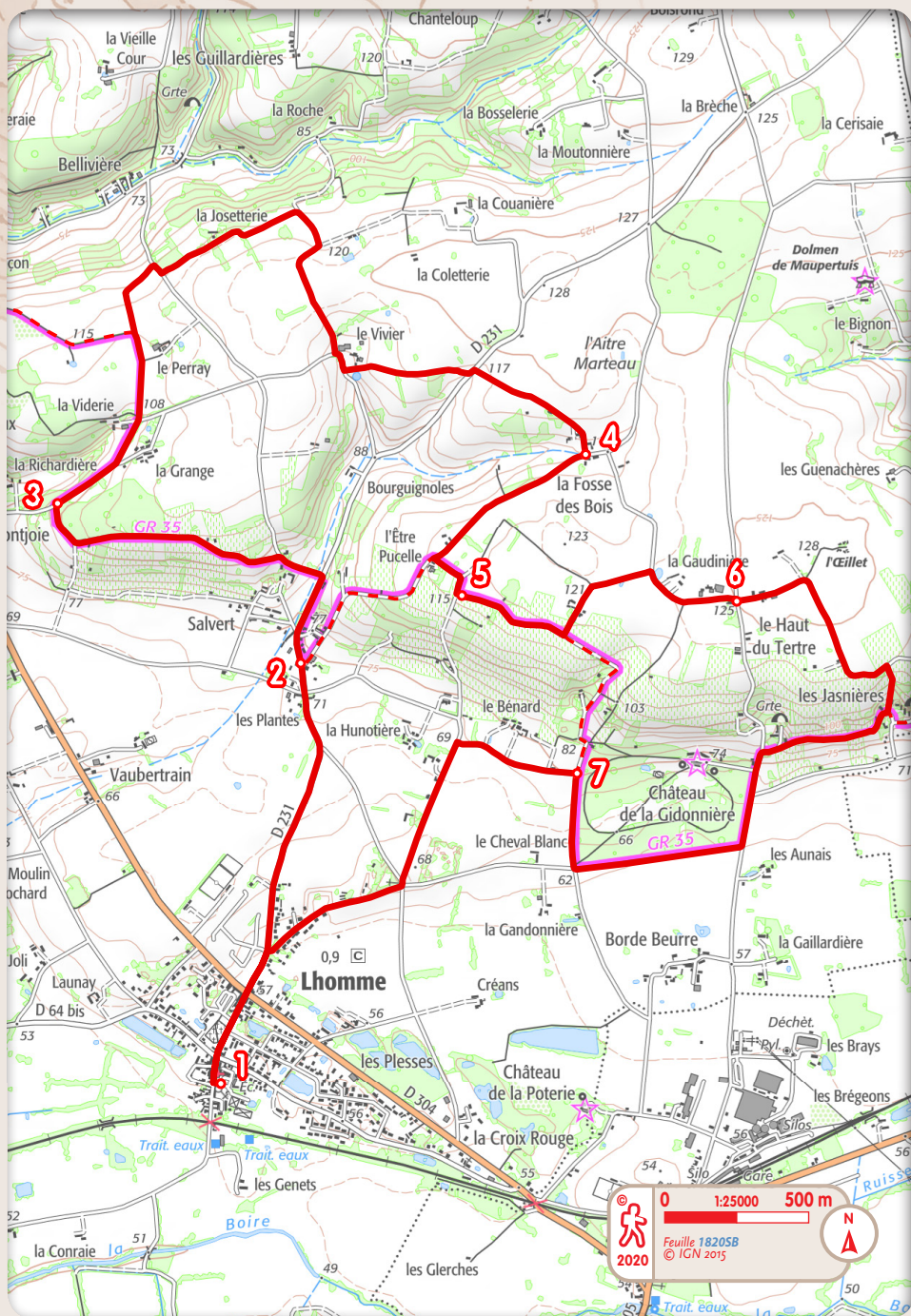
• Office de Tourisme de la Vallée du Loir : 13 place de la République, 72340 La Chartre-sur-le-Loir, 02.43.38.16.60, [info@vallee-du-loir.com](mailto:info@vallee-du-loir.com).



#### Comité

• Comité départemental de la randonnée pédestre de la Sarthe : 29 boulevard Saint-Michel, 72000 Le Mans, 02 52 19 21 35, [sarthe@ffrandonnee.fr](mailto:sarthe@ffrandonnee.fr), [www.sarthe.ffrandonnee.fr](http://www.sarthe.ffrandonnee.fr) ou Facebook : FFRandonnée Sarthe.





### 1 Départ de Lhomme (Grand parking)

Au départ de Lhomme place Louise Michel, prendre la rue du Val de Loir par la droite. Passer devant la Mairie puis continuer rue du Pot de Pierre. Traverser prudemment la D 304, prendre tout droit route de Salvert et suivre la D 231 route de Courdemanche. À la première intersection, virer à gauche, toujours route de Salvert et prendre la route de Douce Puette vers Salvert.

### 2 Départ de Salvert (Parking plus réduit)

Suivre le GR®35 vers Courdemanche. Suivre la D 231 pendant 220 m et prendre la première route à gauche, direction domaine de la Bellivière. Après 170 m, prendre à gauche le chemin. Passer devant le Pavillon et suivre le chemin des vignes, les Molières. Continuer sur le GR®35 sur 880 m.

3 Arriver sur la route, prendre par la droite en suivant le GR®35. À la Viderie, quitter la route et prendre en face le chemin pendant 300 m. Quitter le GR®35 qui part par la gauche, pour suivre tout droit le sentier. Arriver à la route, faire un droite/gauche pour atteindre la Josetterie. Après 300 m, au chemin partir à droite puis faire 150 m. Prendre à nouveau à droite pour atteindre le carrefour du Vivier, bifurquer deux fois sur la gauche, couper la D 231 et prendre en face en direction de la Fosse des Bois. Passer devant le Petit Paris.

4 À la Fosse des Bois, partir par la droite et rejoindre l'Être Lainaut. À la Pelonière, tourner à gauche (partie commune avec le GR®35). Après 120 m, suivre le chemin par la droite et aussitôt prendre sur la gauche.

5 ⚠ > Attention, possibilité de descendre le chemin tout droit pour raccourcir le parcours et rejoindre en direct le parking de Salvert (1200 m), tourner à droite à l'Aillerie ou de Lhomme (2 km) suivre le balisage, tout droit à l'Aillerie.)

Pour le grand parcours, sur le plateau, poursuivre le chemin des vignes sur 400 m. Au premier chemin bien marqué, prendre à gauche et suivre la route. Au croisement, virer à droite. Passer la Couannièrre et la Gaudinière.

6 Au croisement de 4 routes, prendre tout droit la route vers le panorama Mon Idée (Faire une petite déviation de 150 m sur la droite pour passer au Panorama - tables de pique nique). Revenir sur ses pas et poursuivre la route par la droite pour, après 200 m, s'engager par la droite sur un cheminement entre vignes descendant directement au lieu-dit les Jasnières. Faire un droite/gauche et suivre le GR®35. Faire le tour du château de la Gidonnière.

7 Après deux virages à droite sur la route, s'engager par la gauche vers le Pavillon Saint-Jacques et le Bénard. Au croisement des routes en T, par la gauche rejoindre Lhomme, par un droite/gauche rejoindre Salvert. Pour Lhomme, après avoir tourné à gauche, faire 500 m, pour arriver à un grand croisement (présence d'un calvaire) prendre la deuxième à droite. Au stop, prendre à gauche, retraverser la D 304 et rejoindre Lhomme tout droit.