


BALADE NATURE en Vallée du Loir



© OT Vallée du Loir / S. Lira / G. Dreiner / J.P. Barreco



Que vous soyez amateurs ou confirmés, parcourez la Vallée du Loir, Pays d'Art et d'Histoire et terre de randonnée par excellence !

Découvrez toute l'offre de randonnée et vos idées de séjour en Vallée du Loir : www.vallee-du-loir.com

Office de tourisme de la Vallée du Loir.
Tél : 02.43.38.16.60



Rejoignez-nous sur la page **Tourisme en Vallée du Loir**



Partagez vos meilleurs moments et vos photos sur Twitter et Instagram **#valleeduloir**



Cette action est co-financée par le Conseil Régional des Pays de la Loire

PATRIMOINE, ENVIRONNEMENT BEAUMONT-SUR-DÊME

Un jardin remarquable : C'est autour d'un prieuré du XII siècle niché au pied d'un coteau calcaire que s'articulent 2 jardins, un Hortus Conclusus et une buissaille centenaire.

Ce jardin médiéval est clos de sublimes murs de rondins de châtaignier et de sarments de vigne. Une symphonie de verts ponctuée de quelques touches de blanc : myosotis, clématites. Le buis, symbole d'éternité y est omniprésent. À l'est, un verger et un potager pour les nourritures terrestres. À l'ouest, un cloître et un labyrinthe pour la méditation, la spiritualité. Il y a 4 ans le maître

des lieux acquiert le coteau percé d'une grotte auquel s'adosse sa propriété. Sous un couvert de chênes apparaît comme par miracle, une cascade de buis. Ce lieu vous invite à la contemplation et vous transporte entre ciel et terre.



© Mairie Beaumont



Vallée du Loir



Les plateaux Beaumontais

Beaumont-sur-Dême

PR®

3 H 45

14,6 km


Dès le premier vallon, vous surplombez le village de Beaumont-sur-Dême pour ensuite longer le jardin remarquable et son prieuré du XII siècle avant de découvrir la vallée de la Dême pour revenir sur ses plateaux, à la rencontre d'animaux sauvages et des vignes des coteaux du Loir.

SITUATION

Beaumont-sur-Dême - Sarthe.
À 15 min de Château-du-Loir par la D 338, la D 305 et la D 61.

PARKING

D 62 - Proche du point d'eau.
N 47.69662 °, E 0.56991 °



Code de balisage PR®
FFRandonnée

- Bonne direction
- Changement de direction
- Mauvaise direction

© marques déposées

BALISAGE
Jaune.



• Office de Tourisme de la Vallée du Loir : 13 place de la République, 72340 La Chartre-sur-le-Loir, 02.43.38.16.60, info@vallee-du-loir.com.



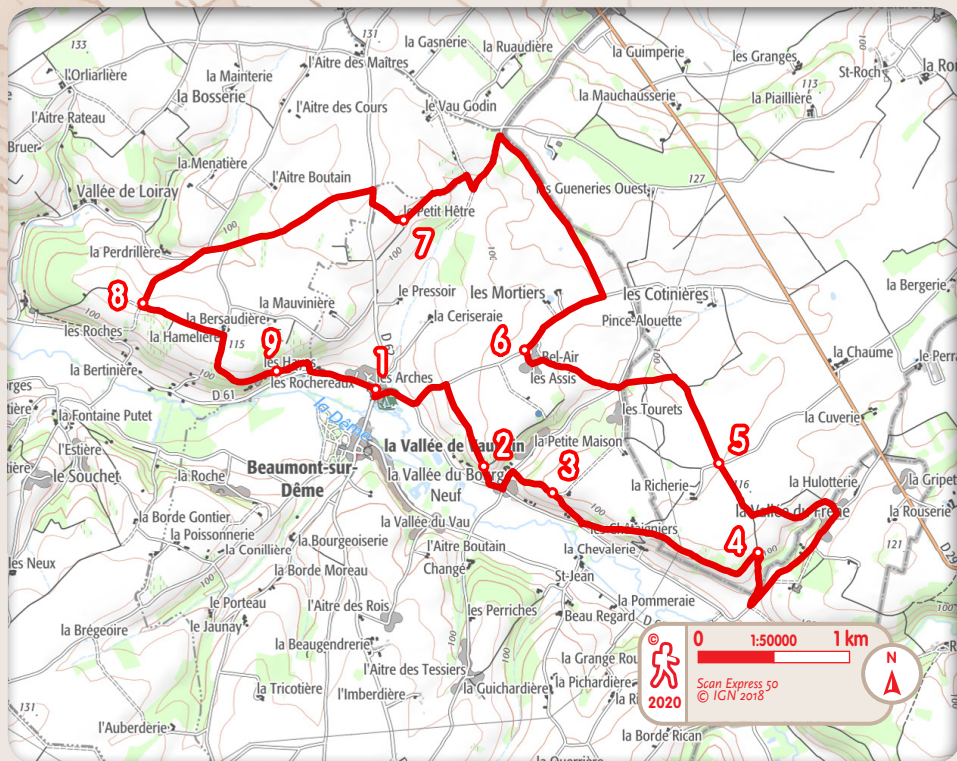
Comité

• Comité départemental de la randonnée pédestre de la Sarthe : 29 boulevard Saint-Michel, 72000 Le Mans, 02 52 19 21 35, sarthe@ffrandonnee.fr, www.sarthe.ffrandonnee.fr ou Facebook : FFRandonnée Sarthe.



© CLÉMENT DESMARS

RFN010_Beaumont - Le nom RandoFiche® est une marque déposée, nul ne peut l'utiliser sans l'autorisation de la Fédération française de la randonnée pédestre. © FFRandonnée 2020. Les textes relatifs aux thématiques ont été rédigés par le Pays d'Art et d'Histoire Vallée du Loir.



ENVIRONNEMENT

SURICATE


Soyez acteur de la qualité de parcours de randonnée !

"SURICATE" vous permet de nous signaler les problèmes que vous pouvez rencontrer lors de vos activités sportives et de loisirs de nature.

Une erreur de balisage, un panneau défectueux, un problème de pollution, un besoin de sécurisation, un conflit avec un propriétaire ou d'autres pratiquants...

Remplissez le formulaire, disponible à cette adresse :

<http://sentinelles.sportsdenature.fr/>
 Votre signalement sera alors traité dans les plus brefs délais !



- 1 Du parking, traverser la route, prendre en face en direction de Villedieu puis entrer dans le parc avec le plan d'eau. Le traverser. Prendre à gauche en direction de Villedieu. Prendre le premier chemin à droite (panorama Château de la Marcellière, village et église). Continuer tout droit, longer les vignes jusqu'à l'intersection.
- 2 À l'intersection, laisser la variante V1 pour prendre tout droit en descendant. Arrivé à la route, prendre en face dans la continuité du chemin. Au carrefour des routes, prendre à gauche et après 100 m, prendre à droite le chemin montant.
- 3 Continuer à droite. Laisser la variante V2 à gauche, descendre puis prendre la route qui monte en face. Laisser la variante V3 à gauche et continuer sur le chemin tout droit.
- 4 Au croisement en T, prendre à droite en descendant. Arrivé à la route, prendre à gauche. Laisser l'allée du château du Frêne, la Janverie, puis prendre le chemin herbeux à gauche après les maisons.
- 5 Au croisement avec la petite route, continuer tout droit, passer le pylône haute-tension et arriver au carrefour des routes (cote 84). Prendre le chemin légèrement montant face à vous. Arriver à Bel Air.
- 6 Contourner Bel Air par la route, rejoindre la voie principale puis tourner à droite. Passer les Mortiers (deux chemins), faire encore 300 m et emprunter un chemin bien revêtu sur la gauche. Le suivre pendant 1,3 km et prendre le premier cheminement à gauche. Après environ 400 m de légère descente, obliquer au premier chemin sur la droite puis aussitôt à gauche.
- 7 À la maison, le Petit Hêtre, tourner à droite. À la route (D 62), obliquer à nouveau à droite et emprunter le premier chemin sur la gauche pendant 1000 m. À la route continuer tout droit. Au croisement, virer légèrement sur la gauche, faire 100 m et s'engager dans le chemin devant vous pendant 500 m.
- 8 À la croisée de quatre chemins, prendre à gauche. Continuer tout droit jusque derrière la ferme de la Hamellière. Prendre sur la droite et descendre le chemin en sous-bois jusqu'à la Marcellière.
- 9 Aux maisons, suivre par la gauche le long des caves, et rejoindre la départementale. Tourner à gauche (⚠ > Attention !). Rejoindre le parking en empruntant le chemin sur la droite.