

LEVARE - Le sentier botanique N°23



© Pascal Gréboval



© Bocage Mayennais



© Bocage Mayennais



© Bocage Mayennais

Point de départ

📍 LEVARE
📍 Lat : 48.4179 Lng : -0.9128

Informations techniques

 Marche

Facile ⌚ 2h30m

↗ Deniv. pos. 86 m	↗ Alt. max. 252 m	↘ Alt. min. 185 m	↔ Distance 9,4 km
-----------------------	----------------------	----------------------	----------------------



Proposé par :

CC Bocage Mayennais

<http://www.bocage-mayennais.fr>

Ce document a été généré automatiquement grâce à Cirkwi, la solution de référence pour structurer, enrichir et diffuser vos données touristiques.

Description

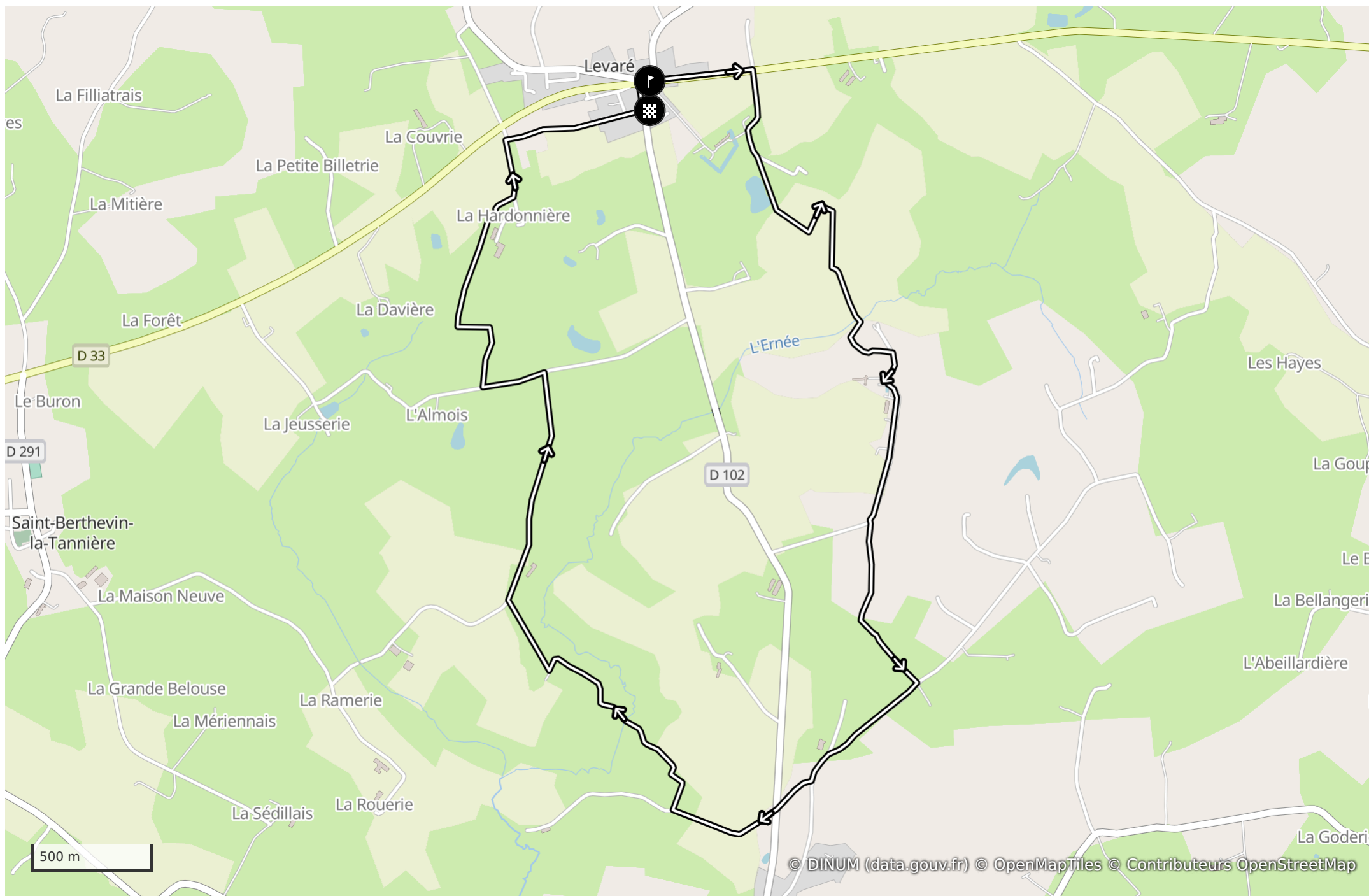
Ce sentier est idéal à faire en famille car il marie randonnée, patrimoine et découverte botanique. Il permet aussi d'emprunter de jolis chemins creux, de passer non loin du château, de ses douves, ses écuries... Il est privé alors merci de le regarder du sentier. Pour les amateurs de randonnée, une jonction existe également avec les circuits de Carelles, Colombiers-du-Plessis et Saint-Berthevin la Tannière

Sur un panneau, abrité par une couverture en bardeaux de châtaignier, on découvre le tracé du sentier. Panonceaux d'identification aux points A, B, C.




Au Taillis-Laurent, découverte de nouveaux panonceaux d'identification des différents végétaux qui croissent sur cette butte siliceuse (avec ses 251 m d'altitude, c'est le point de vue le plus élevé du nord-ouest mayennais). A cet endroit, chemin creux avec table de pique-nique en bordure du taillis qui, lui, est privé

Après la traversée de la D 102 revenir vers LEVARE par Le Haut-Fresnay et Mégaudais.

Attention ! Bien suivre le tracé du sentier botanique, à l'Almois.



Légende (Carte et profil altimétrique)

 Point de départ  Point d'arrivée  Itinéraire

Profil altimétrique

