



Pour les grands
de 7 à 10 ans
Environ 2h
Distance : 3.5 km



Bonjour !

Bonne chance,
à toi de jouer !

Je suis le professeur Marc Ô'sol et je t'accompagnerai tout au long de ton aventure. Tu devras résoudre plusieurs énigmes. Pour t'aider, utilise ta carte (pages 5 et 6 du livret). En chemin, cherche les « caches » grâce aux photos et/ou aux coordonnées GPS. Chaque photo montre l'endroit exact où se cache l'indice ! À la fin, n'oublie pas de passer à l'Office de Tourisme pour récupérer ta surprise.

Retrouve les solutions aux énigmes à la fin de ton livret.

📍 Rends-toi sur la place de l'Europe, où était située autrefois la forteresse du guerrier Foulque III Nerra. Réponds à ces énigmes et tu découvriras les monuments présents sur cette place.

? LES ÉNIGMES DU ?

? PROFESSEUR MARC Ô'SOL ?

Suis-moi et résous mes énigmes pour découvrir les mystères de la ville de Baugé !



Enigme n°1

- J'ai été construit de 1454 à 1465.
- Le Roi René organisait de grandes fêtes entre mes murs.
- Il aimait aussi venir ici se reposer, peindre, écrire et chasser à courre*.
- Tu viens de sortir de mes murs.

Je suis ?

Ta réponse :

*chasse pratiquée à cheval avec des chiens et sans armes à feu.

Enigme n°2

Je suis un « Palais »,
J'ai pour symbole la balance,
Je juge ceux qui n'ont pas respecté la loi,



☐ L'Hôtel de ville



☐ Le Tribunal



Jeu sous la responsabilité
et la surveillance des parents

 GEOCACHING®

- 📍 Rentre maintenant à l'intérieur du monument que tu viens de découvrir. Regarde la grande porte droit devant toi : c'est la salle d'audience. Tu verras au dessus le blason de la ville de Baugé !
- Si le tribunal est fermé, ne t'inquiète pas : tu peux aussi admirer ce blason dans le hall de l'Hôtel de ville.



~~CACHE N°1~~

"Aux marches du palais"

Rends toi aux coordonnées
Google Maps suivantes
(pas besoin d'ouvrir la grille) :
47.541180, -0.101446



Enigme n°3 : Mais d'où vient le nom de Baugé ?

Regarde bien le blason de la ville, quel est cet animal ?

☐ un cochon



☐ un rhinocéros



☐ un sanglier



Indice : très présent dans les campagnes et les forêts de la région, il a de grandes défenses

- 📍 Dirige-toi à présent vers l'Hôtel de ville et prends la petite rue sur ta gauche appelée « La Rue du Pont des fées », autrefois « La rue de l'Enfer ».

Cette rue était très pentue, les carriages et les chevaux avaient donc à l'époque beaucoup de mal à monter et descendre cette côte. Cette rue était pourtant le chemin principal pour sortir de la ville de Baugé.



Enigme n°4 : Dans la rue du Pont des Fées

Observe bien puis réponds à cette question. Quel type de matériaux est principalement utilisé pour construire les murs et les habitations ?

☐ les briques



☐ les pierres de grès



☐ le bois



Dans le centre-ville, les maisons sont construites avec le tuffeau, une pierre plus blanche et plus tendre.

- 📍 Tu arrives maintenant au Skate parc. Tu peux y revenir plus tard pour t'y amuser. Nous, on continue la balade !
- Entre sur ta gauche dans le camping direction le plan d'eau et va tout droit jusqu'au parcours de santé.



Allez Hop !
Un peu d'exercice !

A la station "saut de haies", combien franchis tu de haies si tu fais le parcours :

1 fois :



2 fois :



3 fois :



Le Savais-tu ?

La rivière que tu vas maintenant longer s'appelle le Couasnon. Longue de 39,6km, elle est restée relativement naturelle. Il est important de ne pas la polluer, en y jetant ses déchets par exemple. Elle prend sa source au lieu dit « Les Auversettes » et se jette dans l'Authion.

Tu peux y observer de nombreuses espèces de plantes et d'animaux. La végétation est caractéristique des cours d'eau et offre de l'ombre et des cachettes pour la faune* aquatique.

*La faune est l'ensemble des espèces animales d'un lieu précis.



~~CACHE~~ N°2

"Les petits poissons dans l'eau"

Rends toi aux coordonnées
Google Maps suivantes :
47.541424, -0.091639



Enigme n°5 : Quel poisson peut-on pêcher dans le plan d'eau ?

Recherche des indices ou demande à un pêcheur.

Attention : approche toi calmement pour ne pas effrayer les poissons.



La Flore



Le Châtaigner

Il a une croissance rapide, une grande longévité et ses fruits sont comestibles.



La Fougère

Elle existe depuis 400 millions d'années ! Elle adore l'humidité et se reproduit avec des spores.



L'Acacia

Son vrai nom est le Robinier Faux Acacia, son miel est très réputé.



Le Lierre

On dit parfois qu'il étouffe les arbres. Au contraire, il les protège et dépollue l'environnement.



Le Tilleul

Il peut atteindre 35m de haut. Ses fleurs sont consommées en tisane.



Le Plantain

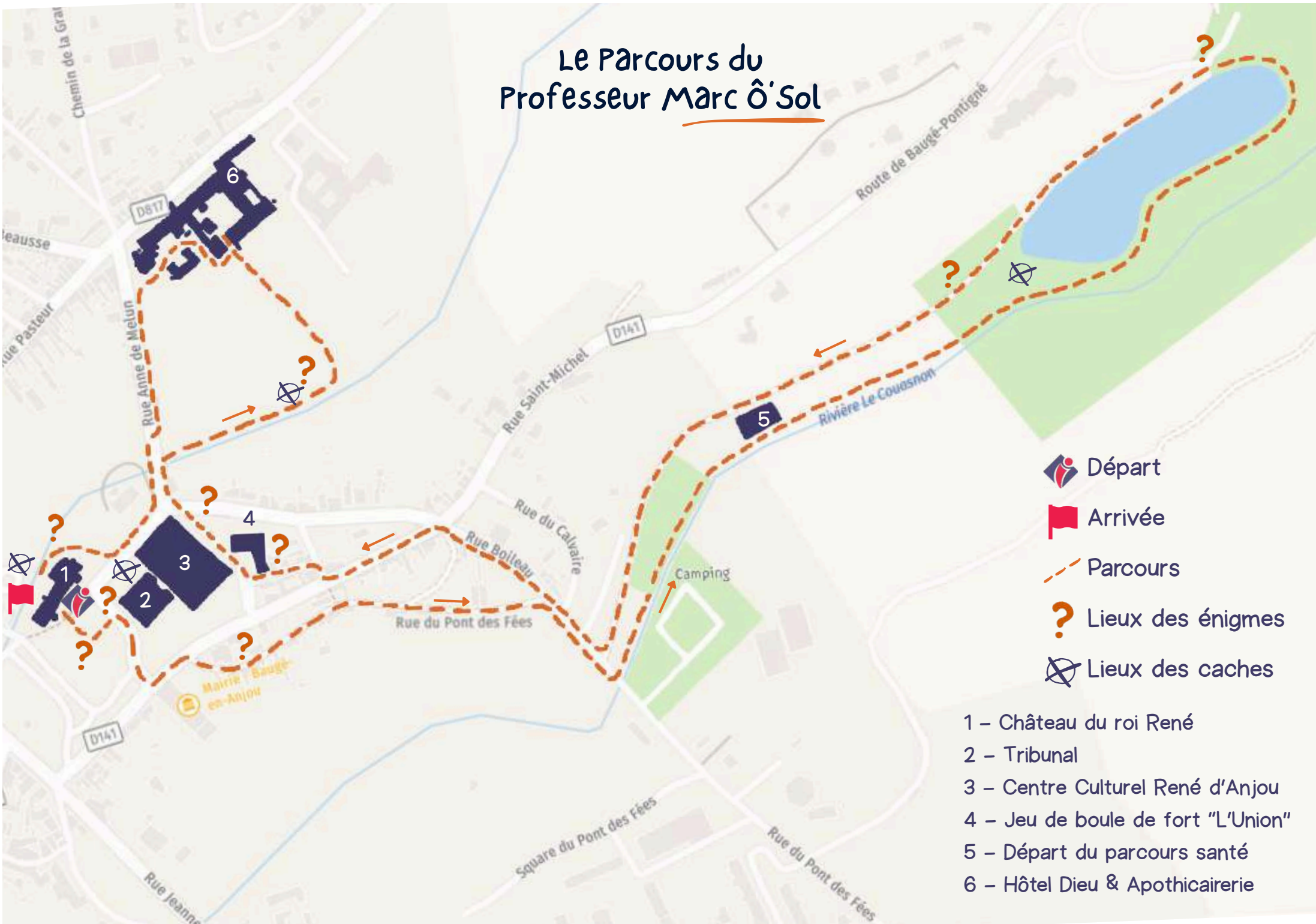
Très commun, il a de nombreuses propriétés médicinales, dont soulager les piqures.



A ton tour maintenant !
Pendant ton parcours, retrouve les feuilles correspondant à chacune de ces plantes et tu pourras réaliser un herbier.



Le Parcours du Professeur Marc Ô'Sol



 Départ

 Arrivée

 Parcours

 Lieux des énigmes

 Lieux des caches

1 – Château du roi René

2 – Tribunal

3 – Centre Culturel René d'Anjou

4 – Jeu de boule de fort "L'Union"

5 – Départ du parcours santé

6 – Hôtel Dieu & Apothicairerie

Retour vers le centre ville de Baugé... :
Sors du camping, dirige-toi à droite et emprunte la rue Boileau. A l'intersection en haut de la rue, tourne à gauche. 20m plus loin, tourne sur ta droite dans la rue du Temple, puis tout de suite à gauche rue du Prêche. Tu te trouves à présent au niveau de l'ancienne butte qui se prolongeait sur la place du château et sur laquelle se trouvait la forteresse édiflée par Foulques 3 Nerra, surnommé le Faucon Noir.

Enigme n°6 : Quel jeu pratique t'on à "l'Union" ?

Ma première est ronde :
Mon deuxième vient après le chiffre 1 :
Mon troisième est très musclé :
Mon tout est un jeu traditionnel angevin, et les chaussons font partie des accessoires du joueur. Qui suis-je ?



Descends les marches sur ta droite et continue tout droit. Te voilà dans la ruelle de l'Orgerie, plongé deux cents ans en arrière ! Tu longes une imposante enceinte, mais à quoi pouvait donc servir ce bâtiment ?

Enigme n°7 : Quelle était la fonction de l'enceinte ?

J'ai été construite en même temps que le tribunal en 1862
J'accueillais les personnes jugées coupables au tribunal.
Mes cellules étaient petites et humides.
Je suis :



Cet édifice a fermé ses portes en 1951 après que tous les prisonniers se soient évadés (près de 100). Ce fut une vraie cavalcade dans les rues et la campagne, mais les gendarmes les ont tous rattrapés !



Continue tout droit direction rue Anne de Melun, puis avance jusqu'au panneau explicatif. Tourne à droite sur le petit chemin qui longe le ruisseau. Continue jusqu'à la grille en fer et tourne sur ta droite.



La Faune



Vois-tu cette drôle de construction ?
Elle sert à accueillir les habitants du jardin, ceux qui ont des ailes, des pattes et des antennes. Elle est également appelée « refuge » ou « cabane ».

Alors, comment s'appelle cette installation ? :



Enigme n°8 : Qui séjourné au refuge ?

Relie l'animal à sa description :

Je suis un insecte
(j'ai 6 pattes, 4 ailes et 2 antennes)



Je suis une arachnide
x (j'ai 8 pattes, sans ailes ni antennes)

Je suis une annélide
(je n'ai ni pattes, ni ailes, ni antennes, et je vis dans la terre)



Je suis un amphibien
(je débute ma vie comme larve, puis je me métamorphose et vis entre eau et terre)
x


~~CACHE N°3~~




"Coccinelles demoiselles..."

Rends toi aux coordonnées Google Maps suivantes :
N 47° 32.555 W 000° 05.953



 Retourne-toi et rends-toi maintenant au Jardin des simples, dans la cour du grand bâtiment devant toi.



 Retourne maintenant rue Anne de Melun, prends sur ta gauche et continue jusqu'au passage piéton. Traverse le, continue tout droit jusqu'aux jardins du château et longe le ruisseau l'Altrée.



CACHE N°4

"J'ai descendu dans mon jardin..."

Rends toi aux coordonnées
Google Maps suivantes :
47.541948, -0.102199



Enigme n°9 : Le Château du Roi René

Tu arrives à la fin de ton parcours. Te voici devant la plus belle bâtisse du 15ème siècle de Baugé. Regarde la façade et entoure les détails présents sur celle-ci. Attention, certains sont des intrus !



? Réponses aux énigmes ?

Enigme n°1: Le Château de Baugé. Il fut édifié au 15e siècle par le Roi René, Duc d'Anjou pour en faire son pavillon de chasse.

Enigme n°2: Le Tribunal. Construit de 1862 à 1866, le Palais de Justice remplace l'ancien Palais Royal du 15e siècle devenu trop vétuste.

Enigme n°3: Le Sanglier. La laie (sanglier femelle) élève des marcassins (petits) dans la bauge (son abris et l'origine du nom de la ville de Baugé)

Enigme n°4: La Pierre de grès. Saut de Haies. 1 passage = 5 haies, 2 = 10 haies, 3 = 15 haies


Enigme n°5: La Truite. C'est un poisson carnivore qui mange insectes, vers et petits poissons.

Enigme n°6: La Boule de fort (boule 2 fort). C'est un jeu traditionnel en Anjou. On pense qu'il a été inventé par des mariners de la Loire qui jouaient au fond des embarcations.

Enigme n°7: La Prison. Elle a été rénovée et sert depuis 2011 de centre culturel.

Enigme n°8: La grenouille est un amphibien, l'araignée est une arachnide, la sauterelle est un insecte (et oui, elle a des ailes !) et le ver de terre est une annélide.

Enigme n°9: Voici les 3 éléments que tu peux voir sur la façade



OFFICE DE TOURISME DE L'ANJOU VERT

Place de l'Europe, 49150 Baugé en Anjou

02 41 89 18 07

tourismeanjouvert@baugeoisvallee.fr – www.anjou-vert.com

Partagez les photos de votre parcours avec le #anjouvert



Offices de
Tourisme
de France

Baugeois
Vallée

L'ANJOU VERT COMMUNAUTÉ