




SAINT BERTHEVIN LA TANNIERE - Circuit des Chemins Creux N°22



© Ferme de la Rouerie Saint Berthevin la Tannière



© Ferme de la Rouerie Saint Berthevin la Tannière



© Bocage Mayennais



© Bocage Mayennais

Point de départ

📍 SAINT-BERTHEVIN-LA-TANNIÈRE
📍 Lat : 48.40066 Lng : -0.94781

Informations techniques



Marche

Facile ⌚ 3h00



VTT

Très facile ⌚ 1h00

↗ Deniv. pos.
61 m

↑ Alt. max.
245 m

↓ Alt. min.
191 m

↔ Distance
10,9 km



Proposé par :

CC Bocage Mayennais

<http://www.bocage-mayennais.fr>

Ce document a été généré automatiquement grâce à Cirkwi, la solution de référence pour structurer, enrichir et diffuser vos données touristiques.

Description

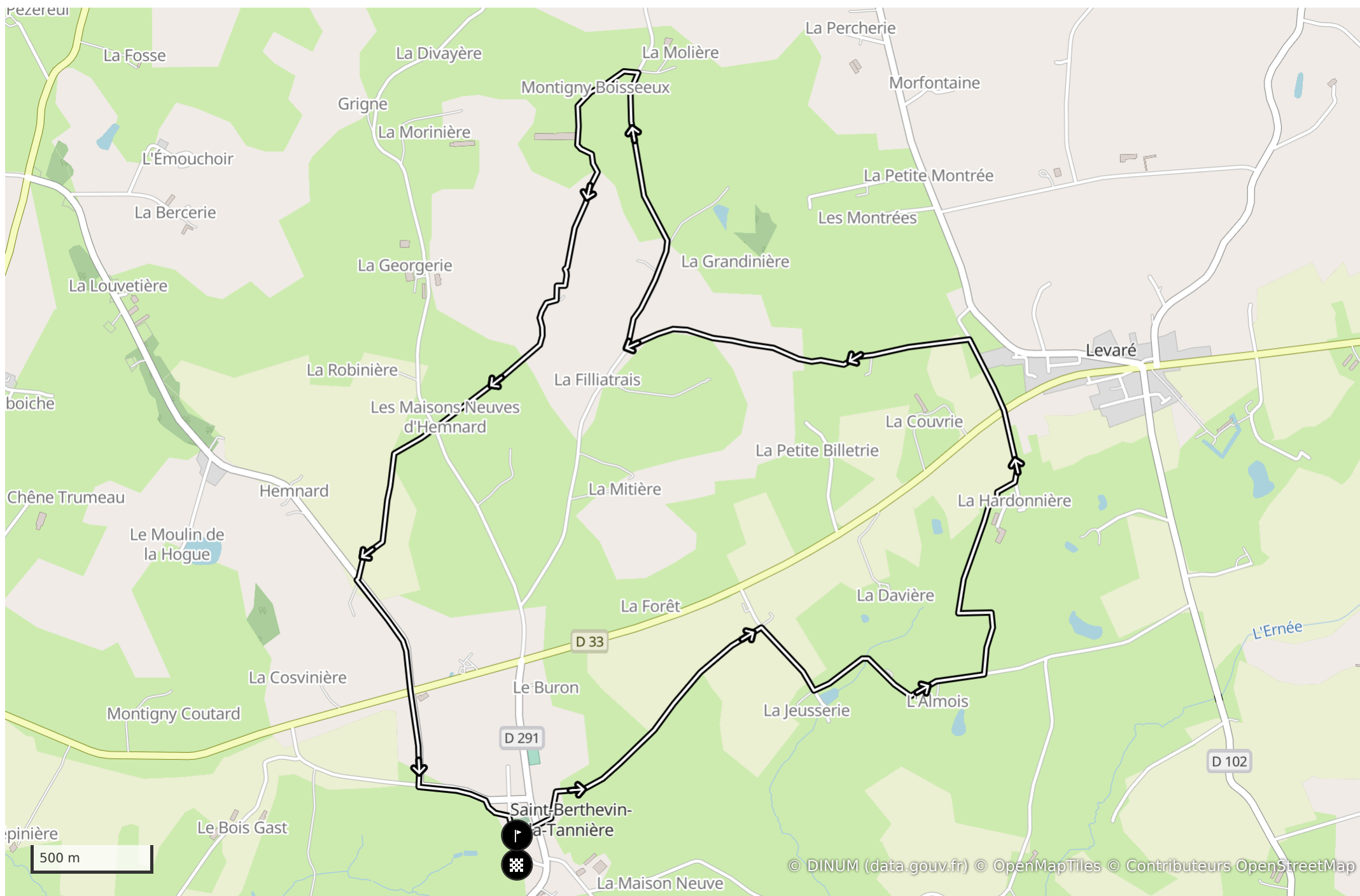
Le village de SAINT-BERTHEVIN-LA-TANNIERE est blotti autour de sa magnifique petite église dont l'origine remonte au 11e siècle. Son porche latéral date du 15e siècle ainsi que son remarquable retable en granit sculpté.

Chaque année, la commune fait vivre une tradition vieille de trois siècles avec la Confrérie du Saint-Esprit. En une journée, une quête est réalisée au bénéfice des plus pauvres, par 15 équipes de deux hommes, quatre « lieues » à la ronde.




Remarquez aussi le petit calvaire avec croix de Saint-Jacques au lieu-dit les Pommiers.

A l'église de la Tannière : tombes des seigneurs d'Hémenard (16 et 17e siècles).

Non loin de là, profitez-en pour visiter l'élevage de chèvres de la Rouërie et acheter leurs excellents fromages : ferme de La Rouërie (accès fléché) Tél. 02 43 05 36 86



Légende (Carte et profil altimétrique)

 Point de départ  Point d'arrivée  Itinéraire

Profil altimétrique

