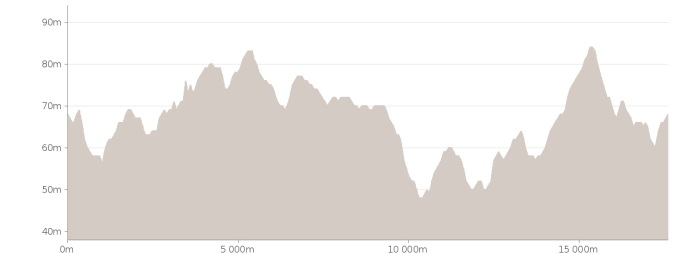
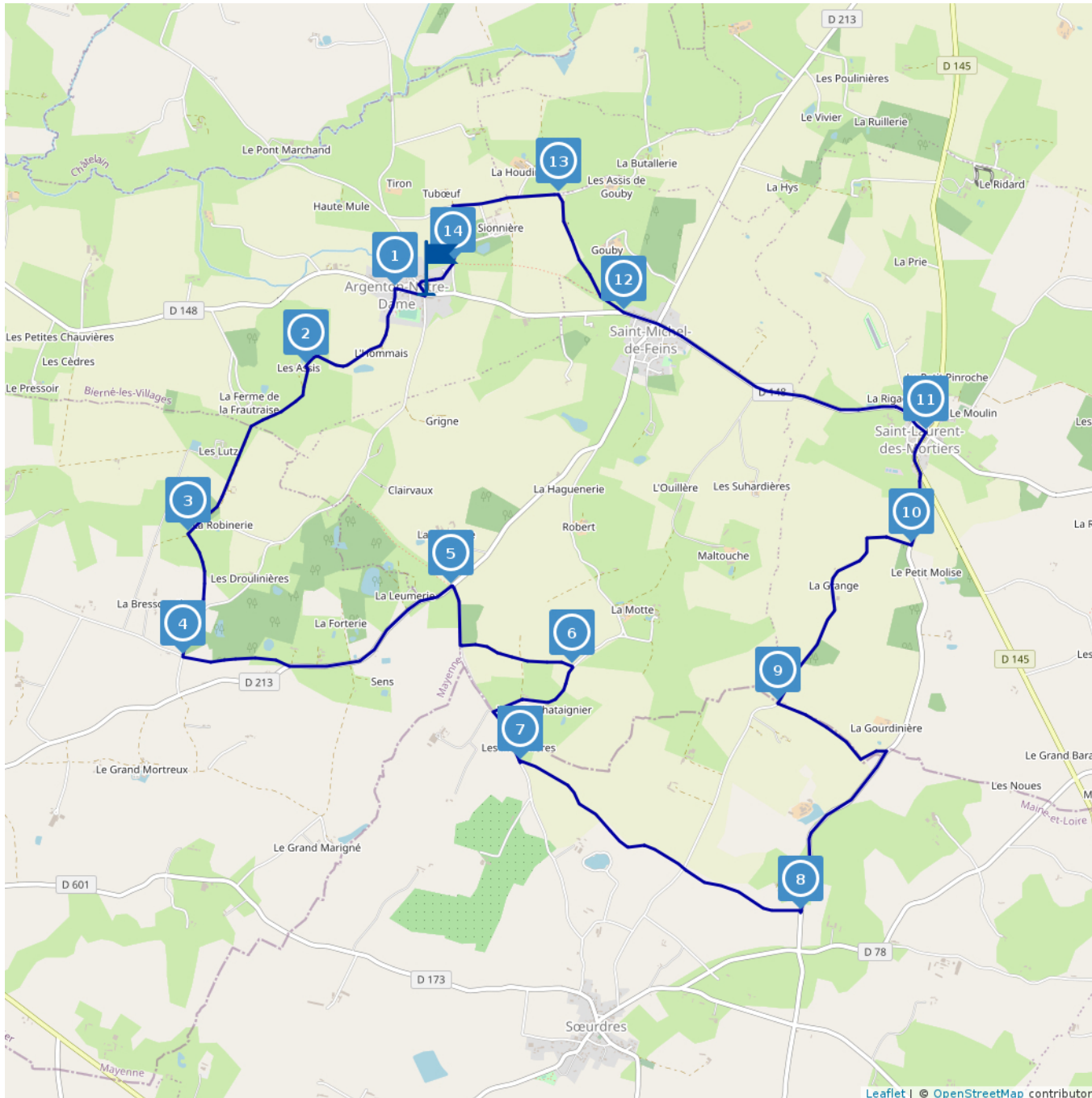




Circuit des Trois communes au départ d'Argenton-Notre-Dame





 17.94 km


Marche : 4h30



 maxi 84 m

 mini 48 m

 135 m

 -135 m

Ce circuit est composé de
14 infos parcours

(D/A) Départ de l'église d'Argenton-Notre-Dame (Place de la Mairie). Face à l'église, prendre la petite rue à gauche pour déboucher sur la Rue du Maine. Tourner à gauche, parcourir environ 50m puis tourner à droite sur la Rue de l'Argancière. Emprunter cette rue pendant 150m, puis une petite rue (Chemin des Assis) part sur la gauche (panneau "Terrain des sports").

(1) Tourner à gauche sur le Chemin des Assis et continuer tout droit. Passer le lieu-dit l'Hommais (à gauche) puis continuer tout droit pendant environ 500m pour atteindre le lieu-dit les Assis. Un peu avant les bâtiments, un chemin part sur la gauche.

(2) S'engager sur le chemin qui part à gauche. Continuer tout droit sur ce chemin jusqu'à arriver à un croisement avec un autre chemin. À ce croisement, poursuivre tout droit puis passer au niveau du Château des Lutz (sur la droite). Environ 500m après le château, un chemin part sur la droite. Continuer tout droit puis 150m plus loin, arriver à une patte d'oie.

(3) Prendre le chemin de gauche (attention chemin non figuré sur la carte) et le parcourir de bout en bout. Déboucher alors sur une petite route goudronnée. Tourner à droite puis continuer sur cette route jusqu'à atteindre une intersection avec une autre route. Un chemin part sur la gauche.

(4) Tourner à gauche pour s'engager sur ce chemin et l'emprunter de bout en bout pour déboucher sur une route goudronnée (D213). Continuer tout droit sur cette route, passer le château d'eau (sur la droite) puis continuer encore pendant un peu plus de 600m jusqu'à atteindre la première intersection vers la droite.

(5) Tourner à droite sur ce chemin caillouteux, continuer tout droit pendant 350m et tourner à gauche sur le deuxième chemin. Après un peu moins de 400m, arriver à un croisement avec un autre chemin. Continuer tout droit jusqu'à déboucher sur une petite route goudronnée.

(6) Tourner à droite sur la route, passer les lieux-dit les Châtaigniers (à gauche) et la Masseurie (à droite) puis au croisement avec une autre route goudronnée, tourner à gauche. Continuer tout droit et passer le lieu-dit les Picouillères. Juste après ce lieu-dit un chemin part sur la gauche.

(7) Tourner à gauche pour s'engager sur ce chemin. L'emprunter pendant 1,2km pour déboucher sur un croisement avec une petite route goudronnée. Traverser cette route et poursuivre tout droit sur le chemin qui part en face jusqu'à déboucher sur un croisement avec une petite route goudronnée.

(8) Au croisement, tourner à gauche. Continuer tout droit sur cette route, passer le lieu-dit Coulongé (sur la gauche) puis un peu moins de 400m après celui-ci, un chemin enherbé part sur la gauche. Le prendre et l'emprunter de bout en bout jusqu'à déboucher sur une petite route goudronnée.

(9) Tourner à droite sur la petite route goudronnée. Continuer tout droit jusqu'à un croisement en T avec une autre route goudronnée.

(10) Au croisement, tourner à gauche puis continuer tout droit pour rejoindre une patte d'oie avec un terre-plein. Continuer tout droit en bifurquant légèrement à gauche et suivre la route qui conduit au bourg de Saint-Laurent-des-Mortiers. Rejoindre le bourg jusqu'à arriver à la quatrième intersection (Rue du Heaume)

(11) Tourner à gauche sur la Rue du Heaume (panneau D148 vers Saint-Michel-de-Feins et Argenton-Notre-Dame). Emprunter cette route jusqu'au bourg de Saint-Michel-de-Feins. Traverser le bourg jusqu'à atteindre le panneau de sortie de la commune.

(12) Juste avant le panneau, un chemin part sur la droite et longe la petite pièce d'eau du lavoir. S'y engager et l'emprunter de bout en bout jusqu'à déboucher sur une petite route goudronnée.

(13) Au croisement, tourner à gauche, parcourir en peu plus de 650m et tourner de nouveau à gauche à la deuxième intersection. Passer deux intersections puis arriver à une patte d'oie.

(14) Prendre la voie de droite puis continuer tout droit pour rejoindre l'Église d'Argenton-Notre-Dame (D/A)

Nota

Autres départs possibles : églises de St-Michel-de-Feins et de St-Laurent-des-Mortiers.

Le circuit des 3 communes peut être raccourci (de 2,7 km) en prenant l'ancienne voie entre le croisement de la Fautraise et les Picouillères.



Proposé par : **Sud Mayenne tourisme**
"Ce PDF a été généré à partir de Cirkwi, la plateforme de partage d'activités touristiques qui vous fait voyager"

www.cirkwi.com/circuit/45703



Liaisons

- Au Château de la Fautraise vers Daon.
- Après la Savaterie, à droite vers Daon ou à gauche vers Marigné (49).

1

Rue de Bretagne - 53290 BIERNÉ-LES-VILLAGES - Altitude : 66m

0,310 km

Tourner à gauche sur le chemin des Assis.

2

Les Assis - 53290 BIERNÉ-LES-VILLAGES - Altitude : 58m

1,210 km

Au lieu dit Les Assis, tourner à gauche sur le chemin.

3

Gîte des Lutz - 53290 DAON - Altitude : 63m

2,570 km

A la patte d'oie après le château des Lutz, prendre la voie de gauche.

4

Les Rentes - 53200 DAON - Altitude : 68m

3,380 km

Tourner à gauche sur le chemin bordé d'arbres.

5

D213 - 53290 BIERNÉ-LES-VILLAGES - Altitude : 79m

5,240 km

Tourner à droite sur le chemin gravillonné entre les deux champs.

Cet itinéraire vous est fourni à titre indicatif. Cirkwi ne certifie pas la fiabilité des informations contenues dans les textes, cartes ou photos de cet itinéraire. Retrouvez plus d'infos sur www.cirkwi.com



6

La Masseurie - 53290 BIERNÉ-LES-VILLAGES - Altitude : 71m

6,350 km

A la sortie du chemin, tourner à droite sur la route.

7

Unnamed Road - 49330 SŒURDRES - Altitude : 75m

7,360 km

A gauche sur le chemin après le lieu dit Les Picoulières.

8

D78 - 49330 SŒURDRES - Altitude : 70m

9,410 km

A la sortie du chemin, à gauche sur la petite route vers le lieu dit La Barre.

9

Les Prioutes - 53290 BIERNÉ-LES-VILLAGES - Altitude : 59m

11,180 km

A la sortie du chemin à droite sur la petite route goudronnée.

10

Le Molise - 53290 BIERNÉ-LES-VILLAGES - Altitude : 58m

12,710 km

Au croisement en T, tourner à gauche.

11

Rue d'Anjou - 53290 BIERNÉ-LES-VILLAGES - Altitude : 63m

13450 km

Au carrefour tourner à gauche sur la rue du Heaume.

12

Grande Rue - 53290 BIERNÉ-LES-VILLAGES - Altitude : 85m

15,550 km

Au panneau de sortie du village, tourner à droite juste avant le lavoir.

13

La Butallerie - 53290 BIERNÉ-LES-VILLAGES - Altitude : 72m

16420 km

A la sortie du chemin, tourner à gauche sur la route goudronnée.

14

Chemin de l'École - 53290 BIERNÉ-LES-VILLAGES - Altitude : 64m

17450 km

A la patte d'oie, prendre la voie de droite.