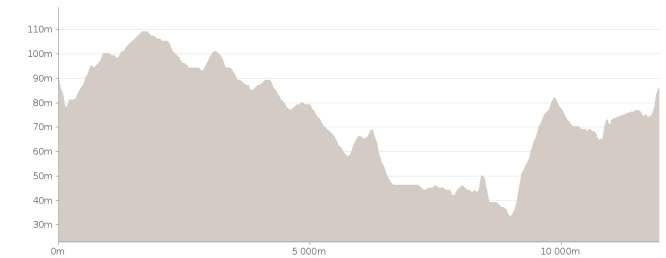
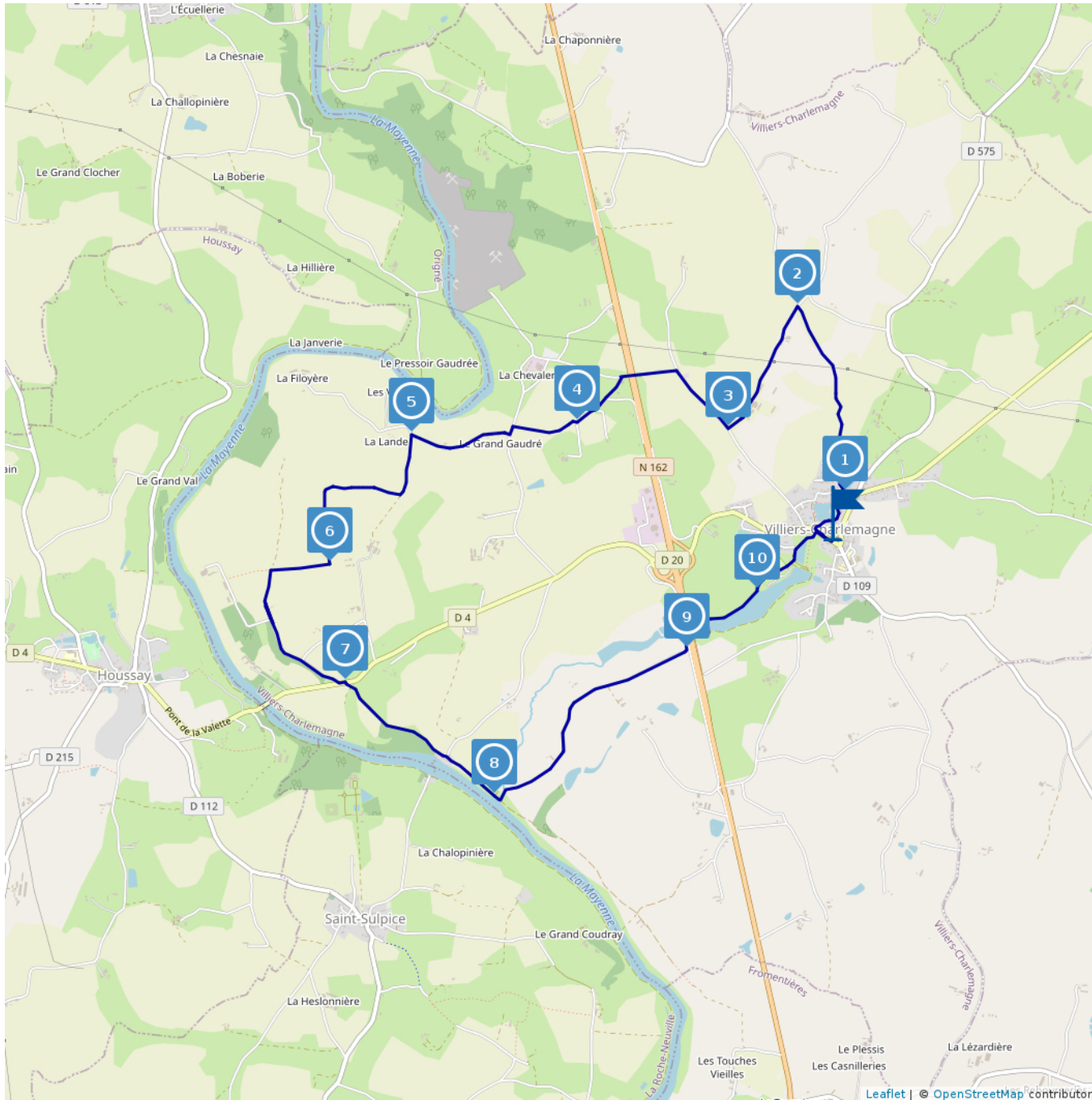







Circuit n°8 "La Valette" - Villiers-Charlemagne



-  12.01 km
- Marche : 2h45
-  maxi 109 m
-  mini 33 m
-  155 m
-  -158 m

Ce circuit est composé de
10 infos parcours

(D/A) Départ de l'église, Rue Saint-Martin. Descendre la Rue Saint-Martin en direction du Nord-Ouest pendant environ 100m puis tourner à droite pour rejoindre le plan d'eau. En arrivant au plan d'eau, tourner à droite pour le longer pendant 170m. Là, arriver à une patte d'oie. Prendre à droite puis de suite à gauche pour rejoindre la Rue du Lac.

(1) Tourner à gauche, faire une trentaine de mètres puis à la patte d'oie, tourner à droite sur la Rue de la Maladrie et continuer tout droit pendant 150m. Arriver alors face à un chemin caillouteux, s'engager sur ce chemin et l'emprunter pendant un peu plus d'1km pour déboucher sur une petite route goudronnée.

(2) Tourner à gauche sur la route en direction de la Pironnière et continuer tout droit pendant un peu moins de 900m . Déboucher sur un croisement avec une autre petite route goudronnée au niveau d'une croix.

: :3::Tourner à droite, parcourir environ 500m, tourner à gauche au premier croisement puis environ 350m plus loin, tourner à gauche au premier croisement après le tunnel sous la voie rapide. Continuer sur cette voie, après environ 400m. La route décrit un virage vers la gauche et un chemin part sur la droite.

(4) Prendre le chemin dans le virage et le suivre pendant un peu plus de 400m. Déboucher alors sur une petite route goudronnée. Tourner à gauche puis à droite après 50m pour emprunter une petite route goudronnée. Parcourir 650m en dépassant les lieux-dit la grande et la Petite Gaudre. Après, la route décrit un virage vers droite et un chemin bordé d'arbres part sur la gauche.

(5) Tourner à gauche pour prendre le chemin bordé d'arbres et l'emprunter pendant 400m. Arriver alors à une patte d'oie. Tourner à droite et poursuivre sur le chemin pendant environ 1km. Arriver à un croisement avec un autre chemin près du lieu-dit le Grand Pin.

(6) Tourner à droite, puis après environ 350m, bifurquer à gauche au croisement avec un autre chemin. Continuer tout droit pour rejoindre une petite route goudronnée bordée d'arbres à droite. poursuivre sur celle-ci jusqu'au croisement avec la D4. Tourner à gauche sur la D4 puis de suite à droite sur une chemin caillouteux (attention la D4 est assez passante, les voitures roulent à vive allure)

(7) Emprunter ce chemin, après 8m à la patte d'oie, prendre le chemin de droite. Après 700m, arriver à un croisement avec une route goudronnée au niveau du barrage de la Rongère. Continuer tout droit pour s'engager sur un chemin rural qui part tout droit (à gauche des habitations) et l'emprunter pendant 370m.

(8) Le chemin rural décrit un virage vers la gauche et un chemin part tout droit sous les arbres. Le prendre. Après une quarantaine de mètres, à un croisement en T avec un autre chemin, tourner à gauche, faire 75m pour déboucher sur une patte d'oie puis tourner à droite. Continuer tout droit sur ce chemin qui après 350m débouche sur une petite route goudronnée au lieu-dit La Rouillère sous l'eau. Continuer tout droit pendant environ 2km et arriver alors à un croisement juste avant la 2x2 voies.

(9) Tourner à gauche sur la petite route goudronnée et la suivre pendant environ 30m en passant sous la 2x2 voies pour rejoindre le plan d'eau. Tourner à gauche pour longer le plan d'eau. Après environ 450m, arriver à une patte d'oie.

(10) Prendre le chemin de gauche et le suivre pendant 170m. Arriver alors à proximité de l'accueil du camping face à une sorte de rond-point. Continuer tout droit pour emprunter le chemin caillouteux, et après environ 100m à la patte d'oie, prendre à gauche. Longer le plan d'eau et continuer tout droit pendant environ 250m pour déboucher sur la Rue Saint-Martin. Tourner à droite pour retourner à l'église (D/A).



Proposé par : **Sud Mayenne tourisme**
"Ce PDF a été généré à partir de Cirkwi, la plateforme de partage d'activités touristiques qui vous fait voyager"

www.cirkwi.com/circuit/45837



Rue du Lac - 53170 VILLIERS-CHARLEMAGNE - Altitude : 86m

0470 km

Tourner à gauche sur la rue du Lac.



2

Tartifume - 53170 VILLIERS-CHARLEMAGNE - Altitude : 109m

1,720 km

A la sortie du chemin, à gauche vers la Pironnière.

3

Le Grand Genet - 53170 VILLIERS-CHARLEMAGNE - Altitude : 93m

2,610 km

Au calvaire tourner à droite.

4

La Chedanière - 53170 VILLIERS-CHARLEMAGNE - Altitude : 85m

3,840 km

Légèrement à droite sur le chemin dans le virage.

5

Le Grand Gaudré - 53170 VILLIERS-CHARLEMAGNE - Altitude : 79m

4,960 km

A gauche sur le chemin bordé d'arbres.

6

Le Grand Pin - 53170 VILLIERS-CHARLEMAGNE - Altitude : 70m

6,320 km

Tourner à droite au croisement des deux chemins.

7

D4 - 53170 VILLIERS-CHARLEMAGNE - Altitude : 44m

7,650 km

A droite après la traversée de la D 4 (attention route passante)

8

La Rongère - 53170 VILLIERS-CHARLEMAGNE - Altitude : 33m

8,840 km

Tout droit sur le chemin dans le virage.

9

N162 - 53170 VILLIERS-CHARLEMAGNE - Altitude : 68m

10,500 km

À gauche sur la 1ère route avant la quatre voies.

10

Les Haies - 53170 VILLIERS-CHARLEMAGNE - Altitude : 74m

11,250 km

A gauche à la patte d'oie au niveau du camping.