

Circuit équestre des Rossays au Gué Perray

Changé

échelle
500 m



Départ
parking Gué Perray
à Changé



Étapes
fil de parcours :
voir au dos



Danger
traversez
prudemment



Parkings
adaptés au station-
nement de vans



à voir
faune et flore
remarquables



à voir
panorama
remarquable



table
de pique-nique



barre
d'affiche



abreuvement
plan d'eau



19 km
de parcours



97%
de chemins



balisage
partiel



54-125 m
d'altitude
mini et maxi



185 m
dénivelé
positif cumulé



185 m
dénivelé
négatif cumulé



3h45
durée



5 km/h
vitesse moyenne



moyen
difficulté



usage partagé
sauf attelages



terre
nature principale
du sol



boisé
environnement
général

SUD-EST
MANCEAU
communauté

© OpenStreetMap contributors



Le plan d'eau du Gué Perray

Inauguré en 2012 et d'une surface de 0,4 hectares, le plan d'eau est alimenté par le ruisseau du Gué Carré. Au fil des années, les insectes et batraciens s'y sont installés, offrant une biodiversité que vous aurez peut-être la chance de pouvoir observer. Le plan d'eau s'inscrit dans un espace plus global nommé « La Coulée Verte », un réservoir naturel traversant Changé du Nord au Sud sur 1,3 km et offrant des activités récréatives, sportives et de promenade. 2 zones d'écopâturage y ont aussi été aménagées.






L'école des Commerreries


L'école mixte des Commerreries a été ouverte en décembre 1881. Elle accueillait des enfants des Rossays, de Parigné-l'Évêque et des Loudonnois, favorisant ainsi l'accès à l'éducation de certains enfants éloignés géographiquement des autres écoles. Pendant la Première Guerre mondiale, l'école a été réquisitionnée par le camp militaire d'Auvours. Par manque d'effectifs, elle a fermé en 1989. Le dernier jour de classe, les élèves ont planté dans la cour un arbre symbole de souvenir.

Circuit équestre des Rossays au Gué Perray

Changé

P Au départ du parking du plan d'eau du Gué Perray où vous trouverez des barres d'attache, des tables de pique-nique et un point d'eau pour abreuver votre cheval    vous pouvez, si vous disposez d'un peu de temps, faire un crochet à pied par le bourg pour admirer :

- l'église Saint-Martin de Changé
- la Grande Rue,
- la mairie (ancien presbytère),


Pour débuter le circuit équestre, engagez-vous sur le petit chemin en terre à droite qui contourne le plan d'eau  par la gauche et traversez avec précaution le ponton en bois. Après avoir tourné à gauche sur la route goudronnée, rejoignez juste avant le tunnel le chemin de randonnée sur votre droite qui vous mènera dans les bois. **Suivez le 1 balisage vert du circuit de randonnée « Autour du Bois Clos » pendant 1,6 km** puis, lorsque celui-ci tourne droite, quittez-le pour continuer tout droit et rejoindre **le circuit « Les Rossays » au balisage rose jusqu'à la traversée du tunnel**. Quittez-le un instant pour prendre le chemin de terre le plus à gauche et continuez sur ce chemin, sur lequel **vous retrouvez le balisage rose**. **2**

Tournez à droite sur chemin de Bel Air après avoir traversé la D145 prudemment. **3** Vous pouvez alors choisir de continuer votre randonnée vers les Rossays ou bien de revenir au point de départ en tournant à droite sur le chemin du Gué aux Oies après avoir emprunté la D145 pendant 140 mètres. Vous pourrez également emprunter ce chemin au retour.

Pour continuer en direction de la halte équestre de la Butte des Rossays, suivez le balisage rose. Quittez-le lorsqu'il tourne à gauche pour poursuivre tout droit jusqu'à la route du Charbon et tournez à gauche sans traverser pour emprunter la route bitumée. **4** **Vous pouvez alors suivre le balisage bleu du circuit de randonnée « Les Brosses »**.



Aire de pique-nique des Rossays

Tournez à gauche puis tout de suite à droite et de nouveau à droite sur la route bitumée en direction des Besnardières. Au carrefour, prenez à gauche. Après environ 500 mètres, tournez à droite et passez devant les tanks du camp militaire d'Auvours. **Vous retrouvez alors le balisage bleu du circuit de randonnée « Les Brosses »**. Au carrefour, tournez à droite pour rejoindre la route bitumée. **5** Suivez-la jusqu'à l'entrée de la halte équestre de la Butte des Rossays **6**  qui se trouvera sur votre droite après la petite ferme. Vous pourrez faire une pause et admirer la vue sur les communes voisines.

Après votre halte, prenez à droite en sortant de l'aire de pique-nique puis rejoignez le chemin que vous avez emprunté à l'aller. Pour raccourcir votre trajet, prenez à gauche à Bel-Air **3** puis après quelques mètres à droite et récupérez le circuit emprunté à l'aller au niveau du passage du tunnel sous l'autoroute.

Info +

L'origine du nom Rossays est peut-être breton « Ros », désignant un tertre ou une butte. Les notes du curé Janvier décrivent la butte telle qu'elle était au XVIII^e siècle : « Il faut noter que le sommet de la colline est pourvu de vignes fécondes. Le même sommet de mont produit également le froment et du seigle ; les arbres fruitiers y sont riches en fruits. Sur la colline des Rossays, on voit désormais des masses de pierres de deux ou trois pieds qui s'élèvent.

Des jonctions vers d'autres circuits sont possibles à partir de cette randonnée. Pour en savoir plus, consultez le plan général.