
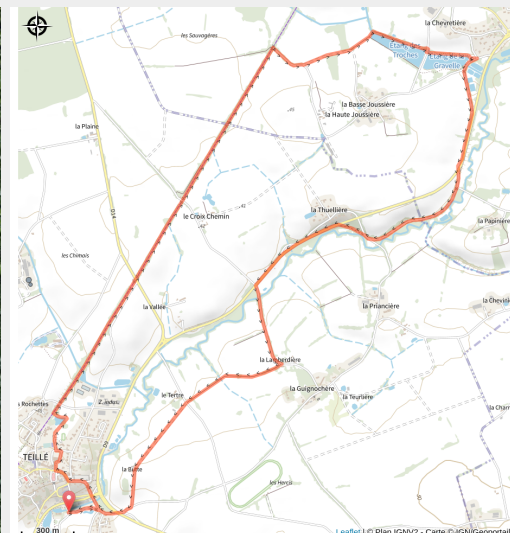


# D'un étang à l'autre



Voie Verte entre Pannecé et Teillé (COMPA)



Une balade à la découverte des étangs de Teillé et de Pannecé.

## Infos pratiques

Pratique : Pédestre

Durée : 2 h 24

Longueur : 9.5 km

Dénivelé positif : 83 m

Difficulté : Moyen

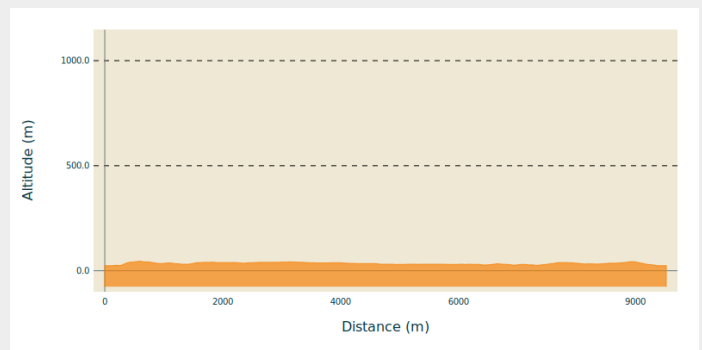
Type : Boucle (PR)

# Itinéraire

**Balisage :**  PR

**Communes :** 1. Teillé  
2. Pannecé

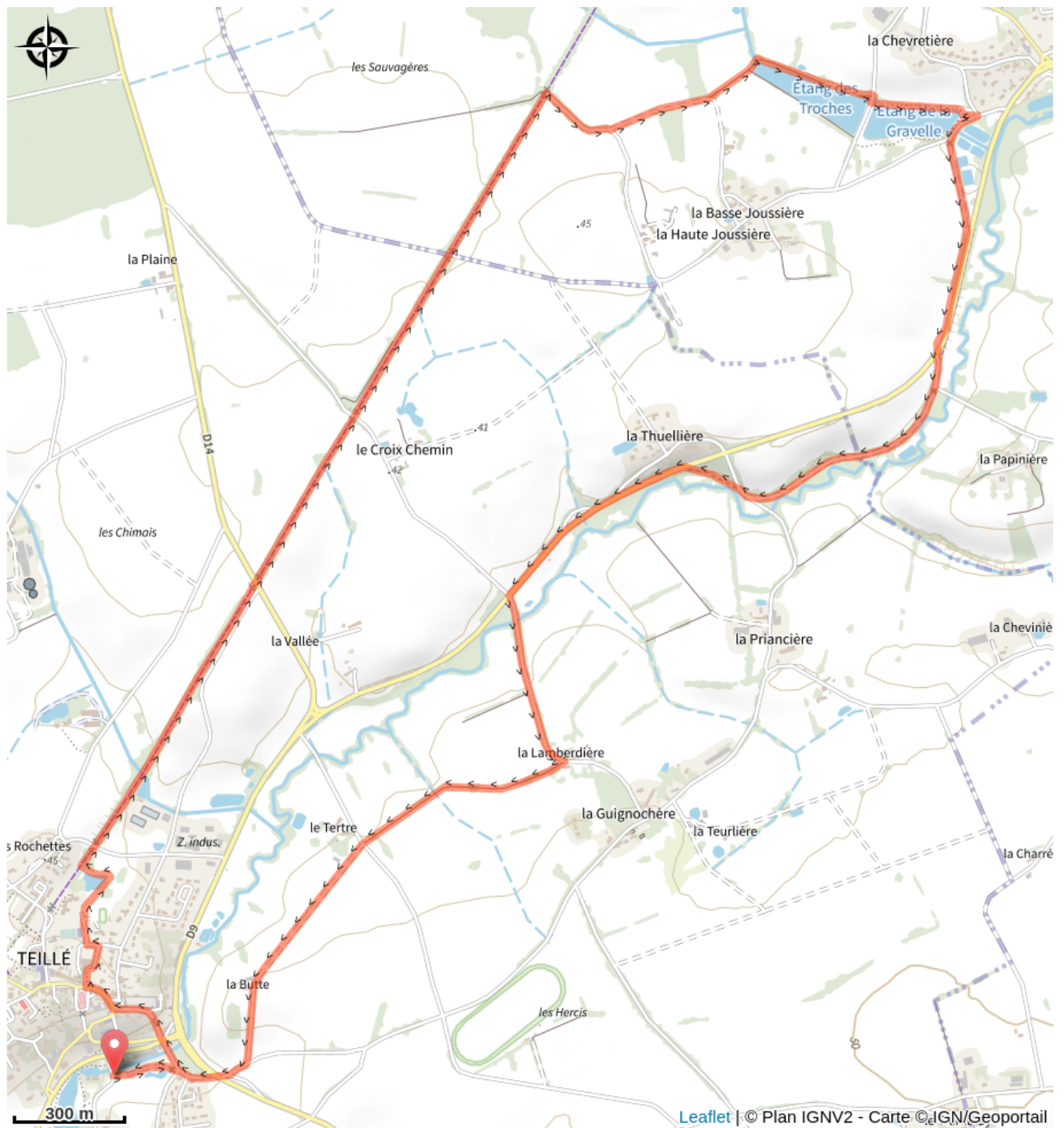
## Profil altimétrique



Altitude min 24 m Altitude max 45 m

9,4 kilomètres. Le départ peut se faire de l'aire de camping-car de Teillé ou de l'étang de Pannecé. L'étang de Teillé est labellisé "Parcours Pêche Famille". Il est situé sur le cours du Donneau et offre un intérêt touristique réputé pour passer une agréable journée en famille : aires de jeux, parcours fitness, aire de pique-nique, aire de camping-car et guinguette à la saison estivale. Le circuit passe au plus près du Donneau sur l'ancien tracé sinueux et bucolique de la Départementale 9 avec un passage obligé en bordure de la voie actuelle. L'étang de la Gravelle de Pannecé est apprécié pour son caractère champêtre et arboré. IL est composé de deux plans d'eau distincts, traversés par la petite route des Troches qui mène au village de la Joussière. Loin du trafic routier, il offre un calme propice à la contemplation mais aussi aux balades en famille : tables de pique-nique, aires de jeux, aux activités sportives : jogging, parcours fitness et de pêche (carte). Le circuit emprunte la Voie Verte qui est un axe de randonnée de 36km de Carquefou à Saint-Mars-la-Jaille. Il s'agit d'une ancienne voie ferrée construite en 1884 pour convoyer par train les machines agricoles Braud construites à Saint-Mars-la-Jaille et exportées dans le monde par la Voie Verte. Il est possible de rejoindre deux autres circuits : - Sentier du Donneau, boucle de 11,5km qui part de l'étang de Pannecé, suit le Donneau, passe près du Moulin de la Garenne et revient par la Voie Verte. - Randonneau des Pierres Levées, boucle de 8,5km qui part de l'étang de Teillé, suit le Donneau, passe par le Parc des Sculptures et revient par la Voie Verte.

# Sur votre chemin...



# Toutes les infos pratiques

**i Inscrit**

Inscrit au PDIPR

## Source



CC DU PAYS D'ANCENIS

<https://www.bienvenue-pays-ancenis.com/decouvrir/voir-faire/un-kilometre-a-pied/>