

Station de TRAIL® LAVAJ

Les Chouans

2

CARACTÉRISTIQUES

📍 11.1km

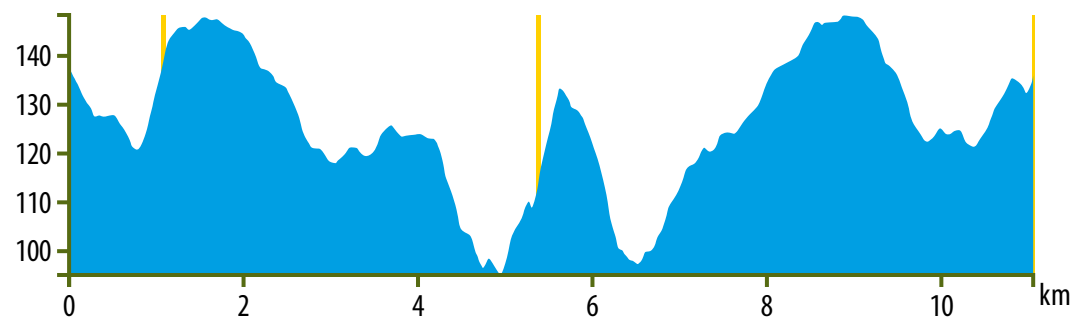
⚡ 135m

⚡ 135m

Alt. max 149m

Départ Mairie-Ancien Prieuré-...

Arrivée Mairie-Ancien Prieuré-...



■ > 10%
 ■ > 20%
 ■ > 30%

Ici, vous trouverez une belle boucle au départ de la commune d'Olivet. Cet itinéraire vous conduira jusqu'à Le Genest-Saint-Isle. Ce circuit emprunte des chemins creux que Jean Chouan avait l'habitude d'arpenter avec ses hommes. Le dimanche, vous pourrez découvrir la campagne au rythme de vie paisible. Lors de votre course, vous allez pouvoir faire des pauses pour admirer le patrimoine naturel que vous offre ce parcours.

Toilettes et point d'eau à proximité du bâtiment de la mairie. Distributeur de pain 24/24 et point de pique-nique dans le parc de la Mairie pour l'après-course. Des animations et des petits concerts sont régulièrement présents dans la commune.

Le parcours des Chouans, c'est 11,1 km de bonheur et de plaisir.

Pour le départ, rendez-vous à la mairie d'Olivet.

2

Les Chouans

⚡ 135m ⚡ 135m

📍 Mairie-Ancien Prieuré-Olivet

11.1
km

Stations de TRAIL®
41 Stations de Trail
+ de 650 de parcours balisés



Suivez le Balisage

Balisage Parcours

Balisage Ateliers



Téléchargez le parcours sur l'Appi

Guidage GPS & VOCAL

Retrouvez les parcours

Les bonnes adresses autour de vous



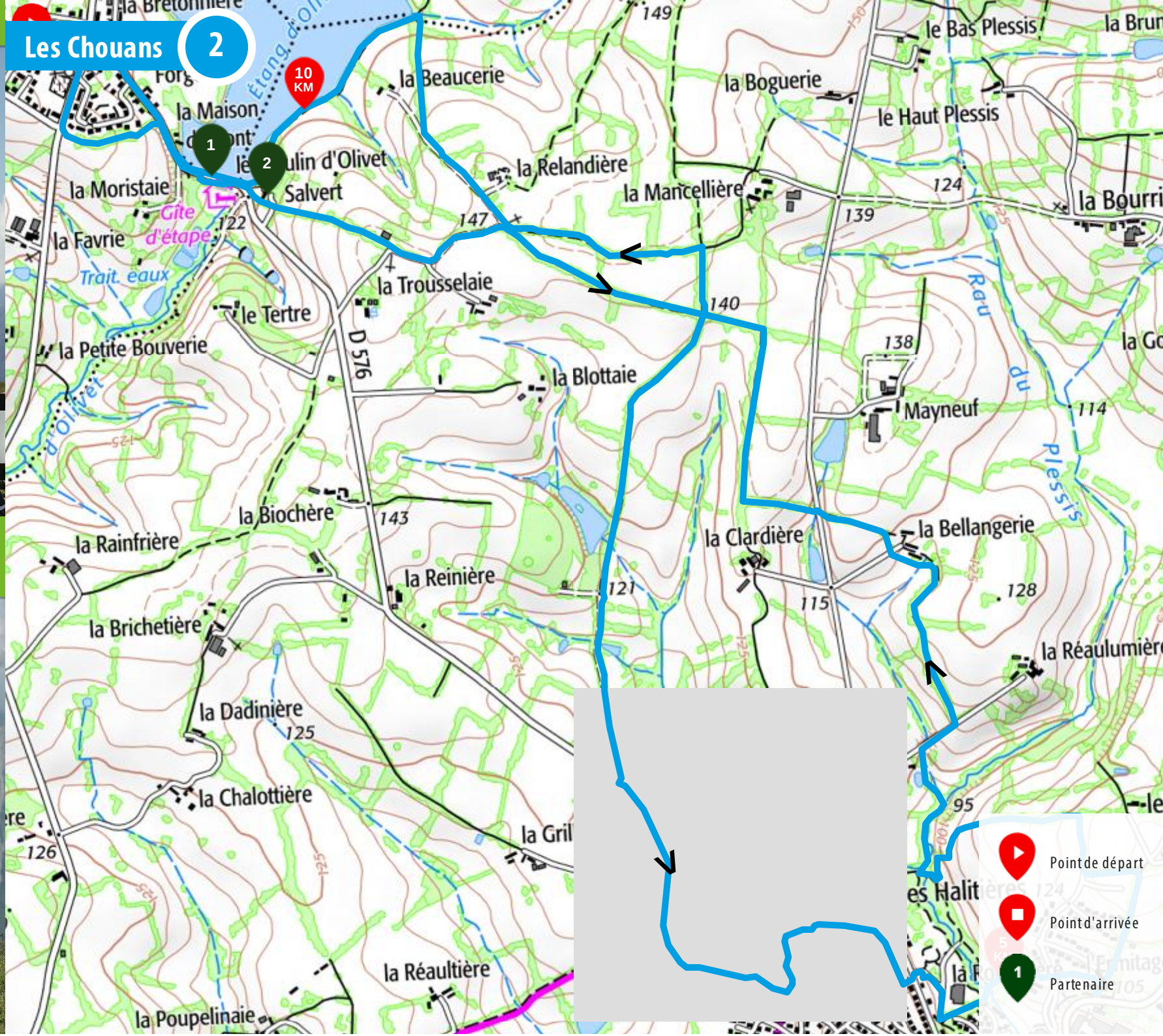
Disponible sur Play Store

Disponible sur App Store



Les Chouans

2



Partenaires

1

GÎTE DE GROUPES LE MOULIN D'OLIVET


 Moulin d'Olivet 53410 OLIVET

 06 34 16 32 87

2

Le Salvert

 Le Salvert Route d'Olivet 53940 Le Genest-St-Isle

 02 43 37 14 37