



Circuit équestre des Pinèdes

Brette-les-Pins

échelle
500 m



Départ
cimetière de
Brette-les-Pins



Étapes
fil de parcours :
voir au dos



Danger
traversez
prudemment



Variante
début / fin



Parkings
adaptés au stationnement
de vans



à voir
faune et flore
remarquables



à voir
patrimoine bâti
remarquable



table
de pique-nique



barre
d'attache



abreuvement
robinet au cimetière

© OpenStreetMap contributors



14,5 km
de parcours



100%
de chemins



balisage
partiel



102-147 m
d'altitude
mini et maxi



107 m
dénivelé
positif cumulé



107 m
dénivelé
négatif cumulé



3h00
durée



5 km/h
vitesse moyenne



facile
difficulté



usage partagé
sauf attelages



terre
nature principale
du sol




boisé
environnement
général

SUD-EST
MANCEAU
communauté






Le château du Haut-Bois

Pour voir ce site, descendez la rue des Écureuils depuis le cimetière, passez devant les écoles et prenez à droite. Construit en 1897 sur d'anciennes fondations, le château du Haut Bois a appartenu à la famille d'Haraucourt. Il servit, pendant deux ans, de centre d'accueil et de convalescence aux réfugiés des camps de concentration nazis. En 1948, une école ménagère y ouvrit et en 1978, l'établissement fut transformé en lycée d'enseignement professionnel agricole. Le lycée existe toujours dans les bâtiments voisins.







L'église Saint-Martin

L'église Saint-Martin fut probablement construite à la fin du XI^e siècle ou début du XII^e siècle. Le mur sud conserve des parties maçonnées en feuilles de fougère de cette époque. À l'intérieur, on peut voir les restes d'une fresque datant du XIV^e ou XV^e siècle et représentant Saint Martin partageant son manteau avec le pauvre. On y trouve aussi une sculpture en terre cuite polychrome, exposée en 2002 au Musée du Louvre pour la qualité de la restauration dont elle a fait l'objet à l'école des Beaux-Arts de Tours.

P Au départ du parking du cimetière (attention parking de petite taille), longez l'aire de pique-nique   puis, toujours tout droit, engagez-vous sur le chemin forestier bordé de pins maritimes  sur lequel vous restez pendant 1,5 km en suivant le balisage bleu du circuit pédestre « Les Pinèdes ».

Au carrefour de chemins, prenez à droite. Continuez en ligne droite sur plus d'un kilomètre puis au croisement des chemins boisés, tournez à droite et restez sur ce chemin pendant 1,3km.

Si vous souhaitez raccourcir votre balade, empruntez  la variante balisée du circuit de randonnée « Les Pinèdes » (couleur du balisage légèrement plus claire) puis tournez à droite et suivez les étapes du retour à partir du point. **5** 

Si vous souhaitez faire la randonnée entière, poursuivez sur le chemin légèrement à gauche face à vous puis tournez à droite **1** afin de rejoindre la halte équestre du midi qui se trouve sur le chemin des Reinières où vous pourrez faire une pause et attacher vos chevaux.  

Reprenez le chemin balisé du circuit « Les Pinèdes » **2** pour repartir. Tournez à droite après les maisons de Haut Bagneux. Quelques mètres plus loin, poursuivez en face **3** et ne suivez plus le balisage. Restez sur cette voie pendant 600 mètres.

Tournez à gauche sur le chemin de la Grande Lande **4** puis tournez à droite sur la D52 et bifurquez tout de suite à gauche pour rejoindre le chemin forestier. **5** Après environ 1 km, tournez à gauche et empruntez le même chemin qu'à l'aller pour revenir jusqu'au parking.



Pinède

Info +

Le pin maritime a été introduit dans la Sarthe au XVII^e siècle par les fabricants d'étamines (étoffes) qui allaient acheter des laines en Espagne et qui, en traversant les Landes, auraient été frappés par la ressemblance entre leur sol et celui des landes sarthoises. On en trouverait trace à Laigné-en-Belin en 1564, et il se peut qu'il y ait existé depuis longtemps, cultivé ou à l'état spontané.

Des jonctions vers d'autres circuits sont possibles à partir de cette randonnée. Pour en savoir plus, consultez le plan général.